



BUPATI OGAN KOMERING ILIR

PERATURAN DAERAH KABUPATEN OGAN KOMERING ILIR NOMOR 13 TAHUN 2011

TENTANG

PEMBENTUKAN 11 DESA DEFINITIF DAN PENINGKATAN STATUS 20 DESA PERSIAPAN MENJADI DESA DEFINITIF

DENGAN RAHMAT TUHAN YANG MAHA ESA

BUPATI OGAN KOMERING ILIR,

- Menimbang : a. Bahwa dalam rangka meningkatkan efektifitas dan efisiensi penyelenggaraan pemerintahan dan pelayanan kepada masyarakat dengan didasarkan jumlah penduduk, luas wilayah, aspirasi yang berkembang di masyarakat, serta meningkatkan pelayanan publik guna mempercepat terwujudnya kesejahteraan masyarakat, perlu dilakukan pembentukan Desa;
- b. bahwa berdasarkan pertimbangan sebagaimana dimaksud dalam huruf a diatas perlu membentuk Peraturan Daerah tentang Pembentukan 11 Desa Definitif dan Peningkatan Status 20 Desa Persiapan menjadi Desa Definitif;
- Mengingat : 1. Pasal 18 ayat (6) Undang-Undang Dasar Negara Republik Indonesia Tahun 1945;
2. Undang-Undang Nomor 28 Tahun 1959 tentang Pembentukan Daerah Tingkat II dan Kotapraja di Sumatera Selatan (Lembaran Negara Republik Indonesia Nomor 73, Tambahan Lembaran Negara Republik Indonesia Nomor 1821) ;
3. Undang-Undang Nomor 10 Tahun 2004 tentang Pembentukan Peraturan Perundang-Undangan (Lembaran Negara Republik Indonesia Tahun 2004 Nomor 53, Tambahan Lembaran Negara Republik Indonesia Nomor 4389) ;
4. Undang-Undang Nomor 32 Tahun 2004 tentang Pemerintahan Daerah (Lembaran Negara Republik Indonesia Tahun 2004 Nomor 125, Tambahan Lembaran Negara Republik Indonesia Nomor 4437) sebagaimana telah beberapa kali diubah terakhir dengan Undang-Undang Nomor 12 Tahun 2008 tentang Perubahan Kedua atas Undang-Undang Nomor 32 Tahun 2004 tentang Pemerintahan Daerah (Lembaran Negara Republik Indonesia Tahun 2008 Nomor 59, Tambahan Lembaran Negara Republik Indonesia Nomor 4844) ;

5. Undang - Undang Nomor 33 Tahun 2004 tentang Perimbangan Keuangan antara Pemerintah Pusat dan Pemerintahan Daerah (Lembaran Negara Republik Indonesia Tahun 2004 Nomor 126, Tambahan Lembaran Negara Republik Indonesia Nomor 4438) ;
6. Peraturan Pemerintah Nomor 72 Tahun 2005 tentang Desa (Lembaran Negara Republik Indonesia Tahun 2005 Nomor 158, Tambahan Lembaran Negara Republik Indonesia Nomor 4587) ;
7. Peraturan Pemerintah Nomor 79 Tahun 2005 tentang Pedoman Pembinaan dan Pengawasan Penyelenggaraan Pemerintahan Daerah (Lembaran Negara Republik Indonesia Tahun 2005 Nomor 165, Tambahan Lembaran Negara Republik Indonesia Nomor 4593) ;
8. Peraturan Menteri Dalam Negeri Nomor 28 Tahun 2006 tentang Pembentukan, Penghapusan, Penggabungan Desa dan Perubahan Status Desa Menjadi Kelurahan ;
9. Peraturan Daerah Kabupaten Ogan Komering Ilir Nomor 02 Tahun 2009 tentang Pembentukan, Penghapusan, Penggabungan Desa, dan Perubahan Status Desa Menjadi Kelurahan (Lembaran Daerah Kabupaten Ogan Komering Ilir Tahun 2009 Nomor 2).

Dengan Persetujuan Bersama

**DEWAN PERWAKILAN RAKYAT DAERAH
KABUPATEN OGAN KOMERING ILIR**

dan

BUPATI OGAN KOMERING ILIR

MEMUTUSKAN :

Menetapkan : PERATURAN DAERAH TENTANG PEMBENTUKAN 11 DESA DEFINITIF DAN PENINGKATAN 20 STATUS DESA PERSIAPAN MENJADI DESA DEFINITIF.

BAB I KETENTUAN UMUM

Pasal 1

Dalam Peraturan Daerah ini yang dimaksud dengan :

1. Daerah adalah Kabupaten Ogan Komering Ilir.
2. Kepala Daerah adalah Bupati Ogan Komering Ilir.
3. Pemerintah Daerah adalah Pemerintah Kabupaten Ogan Komering Ilir.
4. Kecamatan adalah Kecamatan dalam Kabupaten Ogan Komering Ilir.
5. Wilayah Kecamatan adalah termasuk wilayah desa-desa yang berada dalam Kecamatan masing-masing.
6. Camat adalah Pimpinan Kecamatan yang merupakan Perangkat Daerah Kabupaten Ogan Komering Ilir.
7. Desa adalah kesatuan masyarakat hukum yang memiliki batas-batas wilayah yang berwenang untuk mengatur dan mengurus kepentingan masyarakat setempat, berdasarkan asal-usul dan adat istiadat setempat yang diakui dan dihormati dalam sistem Pemerintahan Negara Kesatuan Republik Indonesia.
8. Pemerintahan Desa adalah Kepala Desa dan Perangkat Desa sebagai unsur penyelenggara Pemerintahan Desa.
9. Badan Permusyawaratan Desa yang selanjutnya disingkat BPD adalah lembaga yang merupakan perwujudan demokrasi dalam penyelenggaraan Pemerintahan Desa sebagai unsur penyelenggara Pemerintahan Desa.
10. Dusun adalah bagian wilayah dalam Desa yang merupakan lingkungan kerja pelaksana Pemerintahan Desa.
11. Pembentukan Desa adalah penggabungan beberapa desa, atau bagian desa yang bersandingan, atau pemekaran dari satu desa menjadi dua desa atau lebih, atau pembentukan desa di luar desa yang telah ada.
12. Penghapusan Desa adalah tindakan meniadakan Desa yang ada sebagai akibat tidak lagi memenuhi persyaratan.
13. Penggabungan Desa adalah penyatuan dua desa atau lebih menjadi Desa Baru.

BAB II PEMBENTUKAN DESA

Pasal 2

- (1) Dengan Peraturan Daerah ini dibentuk Desa Definitif sebagai pemekaran dari Desa Induk sebagai berikut :

NO.	DESA DEFINITIF	DESA INDUK	KECAMATAN
1.	a. SIDO BASUKI b. PEMATANG KASIH	PEMATANG PANGGANG	MESUJI
2.	c. SUMBER MAKMUR	SUMBER AGUNG	LEMPUING
3.	d. TULUNG SELAPAN TIMUR	TULUNG SELAPAN ILIR	TULUNG SELAPAN
4.	e. BUKIT BATU	AIR RUMBAI	PANGKALAN LAMPAM
5.	f. RAWA TENAM	PERIGI	PANGKALAN LAMPAM

6.	g. LEBAK BERIANG h. PARIT RAYA	SUNGAI JERUJU	CENGAL
7.	i. SRI MULYA	SECONdong	PAMPANGAN
8.	j. DANAU CEPER	PEMATANG KIJANG	JEJAWI
9.	k. RANTAU DURIAN ASLI	RANTAU DURIAN I	LEMPUING JAYA

(2) Dengan Peraturan Daerah ini 20 Desa Persiapan ditingkatkan statusnya menjadi Desa Definitif sebagai berikut :

NO.	DESA DEFINITIF	KECAMATAN
1.	ATAR BALAM	TANJUNG LUBUK
2.	TANJUNG HARAPAN	
3.	PULAU GEMANTUNG ILIR	
4.	PULAU GEMANTUNG ULU	
5.	PULAU GEMANTUNG DARAT	
6.	RANTAU LURUS	TULUNG SELAPAN
7.	KUALA DUA BELAS	
8.	SIMPANG TIGA ABADI	
9.	LEBUH RARAK	PEDAMARAN
10.	BATU AMPAR BARU	SP.PADANG
11-	TERUSAN LAUT	
12.	ULAK KEMANG BARU	PAMPANGAN
13.	KEMAN BARU	
14.	GAJAH MUKTI	SUNGAI MENANG
15.	GAJAH MULYA	
16.	SRI GADING	
17.	GADING MAS	
18.	GADING JAYA	
19.	PADANG BULAN	JEJAWI
20.	BATUN BARU	

Pasal 3

Desa-desa sebagaimana dimaksud dalam Pasal 2 terdiri dari jumlah penduduk, Kepala Keluarga, luas wilayah, dan dusun sebagaimana tercantum dalam Lampiran I yang merupakan bagian tidak terpisahkan dari Peraturan Daerah ini.

BAB III BATAS WILAYAH DESA

Pasal 4

Batas Wilayah masing-masing Desa sebagaimana dimaksud dalam Pasal 2 digambarkan dalam Peta Desa sebagaimana tercantum dalam Lampiran II yang merupakan bagian tidak terpisahkan dari Peraturan Daerah ini.

BAB IV KEWENANGAN DESA

Pasal 5

Desa-desa sebagaimana dimaksud dalam Pasal 2 berwenang sesuai dengan ketentuan Peraturan Perundang-Undangan.

BAB V PEMERINTAHAN DESA

Pasal 6

- (1) Badan Permusyawaratan Desa (BPD) dibentuk dalam jangka waktu paling lama 6 (enam) bulan setelah ditetapkan sebagai Desa.
- (2) Dalam jangka waktu paling lama 6 (enam) bulan setelah BPD terbentuk, harus melaksanakan pemilihan Kepala Desa.
- (3) Ketentuan lebih lanjut mengenai jumlah dan tata cara pengisian keanggotaan BPD diatur dengan Peraturan Perundang-Undangan.

Pasal 7

Sebelum Kepala Desa Definitif dilantik, diangkat pejabat yang melaksanakan tugas sebagai Kepala Desa.

**BAB VI
KETENTUAN PENUTUP**

Pasal 8

Peraturan Daerah ini mulai berlaku pada tanggal diundangkan.

Agar setiap orang mengetahuinya, memerintahkan pengundangan Peraturan Daerah ini dengan penempatannya dalam Lembaran Daerah Kabupaten Ogan Komering Ilir.

Ditetapkan di Kayuagung
pada tanggal 2011

BUPATI OGAN KOMERING ILIR,

d.t.o

ISHAK MEKKI

Diundangkan di Kayuagung
pada tanggal 2011

**SEKRETARIS DAERAH
KABUPATEN OGAN KOMERING ILIR,**

d.t.o

RUSLAN BAHRI

LEMBARAN DAERAH KABUPATEN OGAN KOMERING ILIR TAHUN 2011 NOMOR :

I. DATA 11 DESA DEFINITIF DI KABUPATEN OGAN KOMERING ILIR

NO	DESA/KECAMATAN	JUMLAH PENDUDUK	KEPALA KELUARGA	LUAS WILAYAH	JUMLAH DUSUN	BATAS DESA
1.	Desa Sido Basuki Kecamatan Mesuji	Laki-laki : 675 Perempuan : 886 Jumlah : 1561	325	± 8215 Ha	4 Dusun	- Utara : Desa Pematang Panggang Kec. Mesuji - Selatan : Desa Labuhan Jaya Kec. Mesuji - Timur : Sungai Mesuji (Provinsi Lampung) - Barat : Desa Kembang Jajar Kec. Mesuji
2.	Desa Pematang Kasih Kecamatan Mesuji	Laki-laki : 721 Perempuan : 804 Jumlah : 1525	300	± 1500 Ha	3 Dusun	- Utara : Desa Pematang Panggang Kec. Mesuji - Selatan : Desa Sido Basuki Kec. Mesuji - Timur : Sungai Mesuji (Provinsi Lampung) - Barat : Desa Pematang Panggang
3.	Desa Sumber Makmur Kecamatan Lempuing	Laki-laki : 625 Perempuan : 712 Jumlah : 1337	336	± 3,5 Km2	3 Dusun	- Utara : Sungai Badak - Selatan : Tebing Suluh Kec. Lempuing - Timur : Sungai Lempuing - Barat : Desa Sumber Agung Kec. Lempuing
4.	Desa Tulung Selapan Timur Kecamatan Tulung Selapan	Laki-laki : 4516 Perempuan : 5356 Jumlah : 9872	3476	± 32 Km2	3 Dusun	- Utara : Desa Ujung Tanjung Kec. Tulung Selapan - Selatan : Desa Tulung Selapan Ilir Kec. Tulung Selapan - Timur : Desa Tulung Selapan Ilir Kec. Tulung Selapan - Barat : Desa Tulung Selapan Ulu Kec. Tulung Selapan
5.	Desa Bukit Batu Kecamatan Pangkalan Lampam	Laki-laki : 669 Perempuan : 631 Jumlah : 1300	270	± 1600 Ha	2 Dusun	- Utara : Desa Rambai Kec. Pangkalan Lampam - Selatan : Desa Rimba Samak Kec. Pangkalan Lampam - Timur : Desa Air Rumbai Kec. Pangkalan Lampam - Barat : Desa Air Rumbai Kec. Pangkalan Lampam

6.	Desa Rawa Tenam Kecamatan Pangkalan Lampam	Laki-laki : 467 Perempuan : 651 Jumlah : 1118	300	± 3500 Ha	2 Dusun	- Utara : (Kabupaten Banyuasin) - Selatan : Desa Tanjung Kemang Kec. Pampangan - Timur : Desa Perigi Kec. Pangkalan Lampam - Barat : Desa Siju Kec. Rambutan (Kab. Banyuasin)
7.	Desa Lebak Beriang Kecamatan Cengal	Laki-laki : 560 Perempuan : 515 Jumlah : 1075	310	± 800 Ha	3 Dusun	- Utara : Desa Sungai Jeruju Kec. Cengal - Selatan : Desa Cengal Kec. Cengal - Timur : Desa Sungai Jeruju Kec. Cengal - Barat : Desa Cengal Kec. Cengal
8.	Desa Parit Raya Kecamatan Cengal	Laki-laki : 780 Perempuan : 325 Jumlah : 1105	345	± 600 Ha	3 Dusun	- Utara : Desa Sungai Jeruju Kec. Cengal - Selatan : Wilayah Kec. Sungai Menang - Timur : Desa Sungai Jeruju Kec. Sungai Menang - Barat : Desa Lebak Beriang dan Desa Cengal Kec. Cengal
9.	Desa Sri Mulya Kecamatan Pampangan	Laki-laki : 678 Perempuan : 829 Jumlah : 1507	311	± 18,5 Km2	2 Dusun	- Utara : Desa Secondong Kec. Pampangan - Selatan : Desa Serdang Kec. Pampangan - Timur : Desa Deling Kec. Pampangan - Barat : Desa Sri Menang Kec. Pampangan
10.	Desa Danau Ceper Kecamatan Jejawi	Laki-laki : 780 Perempuan : 876 Jumlah : 1656	343	± 700 Ha	3 Dusun	- Utara : Desa Padang Bulan Kec. Jejawi - Selatan : Desa Pematang Buluran kec. Jejawi - Timur : Desa Pematang Kijang Kec. Jejawi - Barat : (Kabupaten Ogan Ilir)
11.	Desa Rantau Durian Asli Kecamatan Lempuing Jaya	Laki-laki : 933 Perempuan : 862 Jumlah : 1795	459	± 850 Ha	2 Dusun	- Utara : Desa Rantau Durian 1 Kec. Lempuing Jaya - Selatan : Desa Lubuk Makmur Kec. Lempuing Jaya - Timur : Desa Tania Makmur Kec. Lempuing Jaya - Barat : Sungai Lempuing

BUPATI OGAN KOMERING ILIR,

d.t.o

Ir. H. ISHAK MEKKI, MM

II. DATA PERUBAHAN STATUS 20 DESA PERSIAPAN MENJADI DESA DEFINITIF DI KABUPATEN OGAN KOMERING ILIR

NO	DESA/KECAMATAN	JUMLAH PENDUDUK	KEPALA KELUARGA	LUAS WILAYAH	JUMLAH DUSUN	BATAS DESA
1.	Atar Balam Kecamatan Tanjung Lubuk	Laki-laki : 958 Perempuan : 1055 Jumlah : 2013	302	± 3 Ha	2 Dusun	- Utara : Desa Suka Maju (Kabupaten Ogan Ilir) - Selatan : Desa Ulak Balam - Timur : Desa Sungai Jambu - Barat : Desa Jukdadak
2.	Tanjung Harapan Kecamatan Tanjung Lubuk	Laki-laki : 626 Perempuan : 649 Jumlah : 1275	321	± 1450 Ha	4 Dusun	- Utara : Desa Benawa Kec. Teluk Gelam - Selatan : Desa Tanjung Merindu - Timur : Desa Tanjung Merindu - Barat : Desa Sri Tanjung
3.	Pulau Gemantung Ilir Kecamatan Tanjung Lubuk	Laki-laki : 714 Perempuan : 828 Jumlah : 1542	398	± 525 Ha	5 Dusun	- Utara : Kel. Tanjung Lubuk - Selatan : Desa Pulau Gemantung - Timur : Desa Serapek Kec. Teluk Gelam - Barat : Desa Bumi Agung
4.	Pulau Gemantung Ulu Kecamatan Tanjung Lubuk	Laki-laki : 852 Perempuan : 840 Jumlah : 1692	397	± 1000 Ha	6 Dusun	- Utara : Desa Pulau Gemantung - Selatan : Desa Sukarami - Timur : Desa Pulau Gemantung Darat - Barat : Desa Pulau Gemantung
5.	Pulau Gemantung Darat Kecamatan Tanjung Lubuk	Laki-laki : 696 Perempuan : 865 Jumlah : 1561	320	± 675 Ha	3 Dusun	- Utara : Desa Pulau Gemantung Ulu - Selatan : Desa Sukarami - Timur : Desa Benawa dan Sukamulya Kec. Teluk Gelam - Barat : Desa Pulau Gemantung Ulu

6.	Rantau Lurus Kecamatan Tulung Selapan	Laki-laki : 680 Perempuan : 995 Jumlah : 1675	410	± 850 Ha	3 Dusun	- Utara : Desa Simpang Tiga Makmur - Selatan : Desa Simpang Tiga Abadi - Timur : Desa Simpang Tiga Makmur - Barat : Kecamatan Cengal
7.	Kuala Dua Belas Kecamatan Tulung Selapan	Laki-laki : 863 Perempuan : 918 Jumlah : 1781	344	± 11.125 Ha	4 Dusun	- Utara : Desa Simpang Tiga Jaya - Selatan : Desa Simpang Tiga Makmur - Timur : Laut Jawa - Barat : Desa Simpang Tiga Sakti
8.	Simpang Tiga Abadi Kecamatan Tulung Selapan	Laki-laki : 734 Perempuan : 836 Jumlah : 1570	336	± 9374 Ha	3 Dusun	- Utara : Desa Simpang Tiga Makmur dan Desa Rantau Lurus - Selatan : Sungai Lumpur Kec. Cengal - Timur : Laut Jawa - Barat : Desa Simpang Tiga
9.	Lebuh Rarak Kecamatan Pedamaran	Laki-laki : 815 Perempuan : 1119 Jumlah : 1934	378	± 23.017 Ha	3 Dusun	- Utara : Desa Pedamaran IV - Selatan : Desa Pedamaran V (Induk) - Timur : Desa Cinta Jaya - Barat : Desa Pedamaran VI
10.	Batu Ampar Baru Kecamatan Sp. Padang	Laki-laki : 953 Perempuan : 933 Jumlah : 1886	481	± 472,5 Ha	3 Dusun	- Utara : Desa Batu Ampar - Selatan : Desa Tanjung Alai - Timur : Desa Mangun Jaya dan Serigeni Baru - Barat : Desa Pinang Jaya
11.	Terusan Laut Kecamatan Sp. Padang	Laki-laki : 623 Perempuan : 584 Jumlah : 1207	380	± 1.437 Ha	3 Dusun	- Utara : Desa Batu Ampar - Selatan : Desa Terate dan Rawang Besar - Timur : Desa Terusan Menang - Barat : Desa Awal Terusan

12.	Ulak Kemang Baru Kecamatan Pampangan	Laki-laki : 698 Perempuan : 866 Jumlah : 1564	437	± 1253 Km	2 Dusun	- Utara : Desa Sepang dan Desa Keman Baru - Selatan : Desa Ulak Kemang Indah - Timur : Hutan Pedamaran - Barat : Desa Tanjung Aur Kecamatan Jejawi
13.	Keman Baru Kecamatan Pampangan	Laki-laki : 777 Perempuan : 871 Jumlah : 1648	374	± 12.500 Ha	2 Dusun	- Utara : Desa Batang Hari Padang - Selatan : Hutan Pedamaran - Timur : Desa Ulak Pianggu - Barat : Desa Sepang dan Ulak Kemang Baru
14.	Gajah Mukti Kecamatan Sungai Menang	Laki-laki : 553 Perempuan : 464 Jumlah : 1017	257	± 1460 Ha	3 Dusun	- Utara : Hutan Produksi dan Desa Gajah Mati - Selatan : Sungai Mesuji - Timur : Desa Gajah Makmur - Barat : Desa Gajah Mulya
15.	Gajah Mulya Kecamatan Sungai Menang	Laki-laki : 560 Perempuan : 514 Jumlah : 1074	204	± 1139 Ha	3 Dusun	- Utara : Hutan Produksi - Selatan : Sungai Mesuji - Timur : Desa Gajah Mukti - Barat : Desa Gajah Mati
16.	Sri Gading Kecamatan Sungai Menang	Laki-laki : 667 Perempuan : 626 Jumlah : 1293	300	± 1007 Ha	3 Dusun	- Utara : Desa Gajah Mukti - Selatan : Desa Gading Jaya - Timur : Hutan Lindung - Barat : Desa Gajah Makmur
17.	Gading Mas Kecamatan Sungai Menang	Laki-laki : 670 Perempuan : 574 Jumlah : 1244	300	± 1626 Ha	4 Dusun	- Utara : Desa Gajah Makmur - Selatan : Calon UPT SP 8,9 - Timur : Desa Gading jaya - Barat : Sungai Mesuji

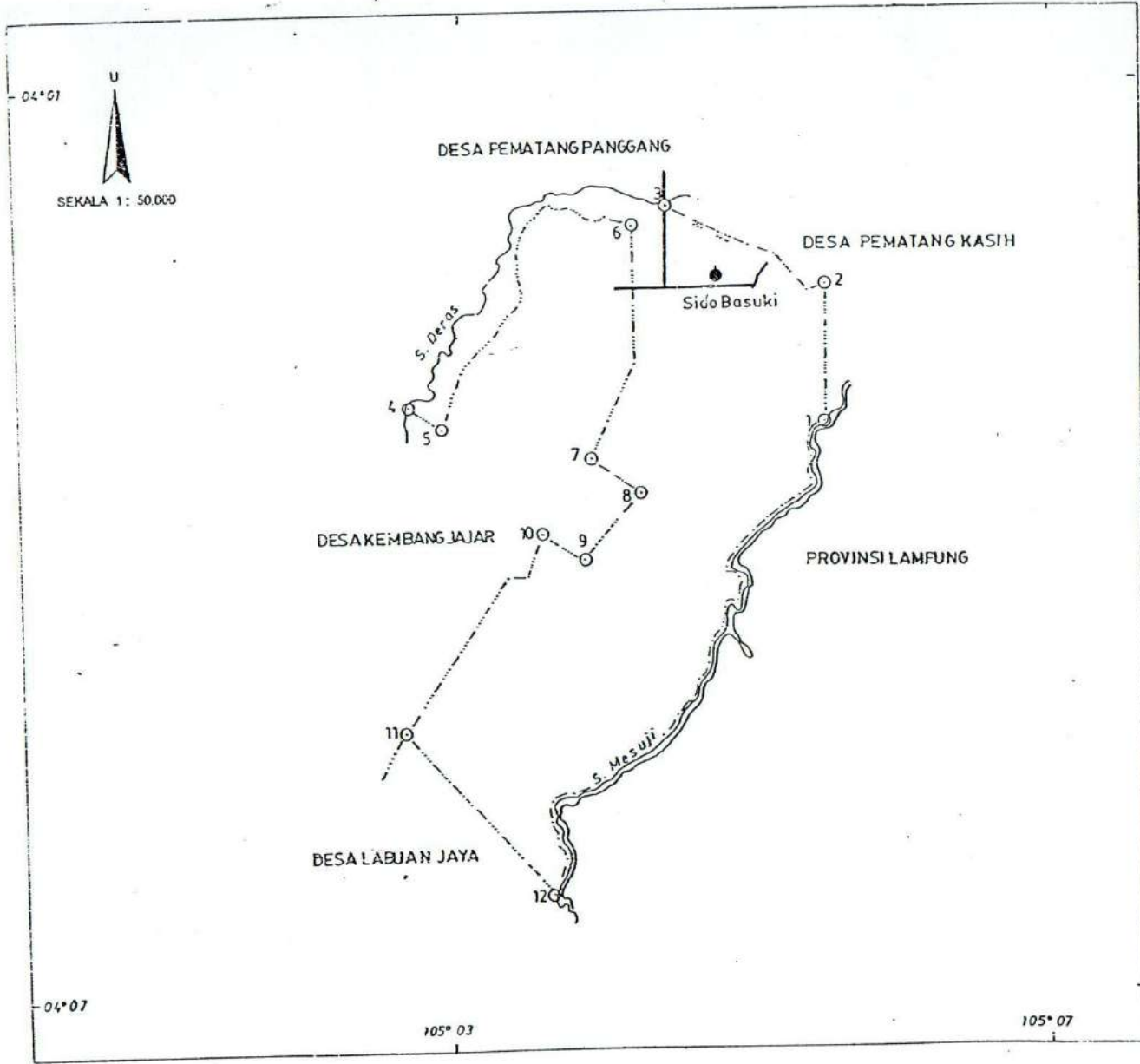
18.	Gading Jaya Kecamatan Sungai Menang	Laki-laki : 638 Perempuan : 554 Jumlah : 1192	325	± 1336 Ha	3 Dusun	- Utara : Desa Gajah Makmur - Selatan : Calon SP 8 - Timur : Desa Calon SP 7 - Barat : Desa Gading Mas
19.	Padang Bulan Kecamatan Jejawi	Laki-laki : 673 Perempuan : 631 Jumlah : 1304	328	± 11.550 Ha	4 Dusun	- Utara : Desa Batun Baru - Selatan : Desa Pematang Kijang - Timur : Desa Air Itam - Barat : Desa Maju Jaya (Kabupaten Ogan Ilir)
20.	Batun Baru Kecamatan Jejawi	Laki-laki : 1521 Perempuan : 1491 Jumlah : 3012	773	± 2400 Ha	4 Dusun	- Utara : Desa Muara Batun - Selatan : Desa Padang Bulan - Timur : Desa Muara Batun - Barat : Desa Lebak Pering (Kabupaten Ogan Ilir)

BUPATI OGAN KOMERING ILIR,

d.t.o

Ir. H. ISHAK MEKKI, MM

LAMPIRAN II : PERATURAN DAERAH KABUPATEN OGAN KOMERING ILIR
 NOMOR : 13 TAHUN 2011
 TANGGAL : 30 DESEMBER 2011



PETA ADMINISTRASI

DESA : SIDO BASUKI
 KECAMATAN : MESUJI
 KABUPATEN : OGAN KOMERING ILIR
 PROVINSI : SUMATERA SELATAN

KETERANGAN

- Ibukota Desa
- Jalan
- - - Batas Kabupaten
- ~ ~ ~ Sungai
- - - Batas Kecamatan
- Letak tiang/pilar
- - - Batas Desa

Sumber : Peta Topografi Janlap TNI AD Sekala 1 : 50.000
 Helai 2216 - IV

DAFTAR KOORDINAT

1. 04° 03' 17,5" LS 105° 05' 24,3" BT	7. 04° 03' 25,1" LS 105° 03' 56,3" BT
2. 04° 02' 21,7" LS 105° 05' 24,8" BT	8. 04° 03' 43,3" LS 105° 04' 11,7" BT
3. 04° 01' 49,2" LS 105° 04' 21,7" BT	9. 04° 04' 09,9" LS 105° 03' 47,0" BT
4. 04° 03' 09,6" LS 105° 02' 37,0" BT	10. 04° 04' 00,1" LS 105° 03' 31,6" BT
5. 04° 03' 13,1" LS 105° 02' 50,0" BT	11. 04° 05' 15,0" LS 105° 02' 35,0" BT
6. 04° 01' 57,9" LS 105° 04' 08,4" BT	12. 04° 05' 20,5" LS 105° 03' 31,5" BT

BUPATI OGAN KOMERING ILIR,

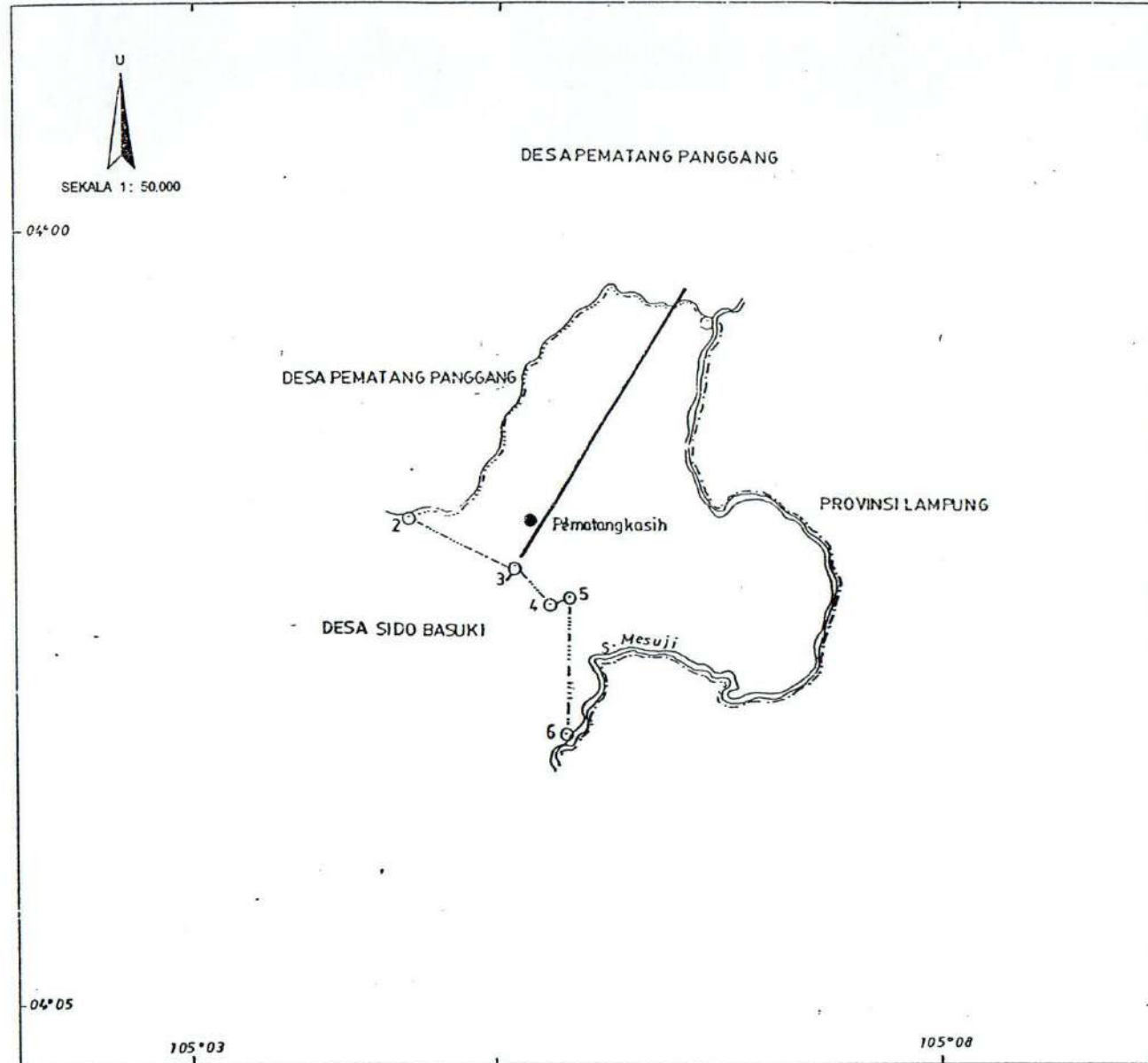
d.t.o

Ir. H. ISHAK MEKKI, MM

LAMPIRAN II : PERATURAN DAERAH KABUPATEN OGAN KOMERING ILIR

NOMOR : 13 TAHUN 2011

TANGGAL : 30 DESEMBER 2011



PETA ADMINISTRASI

DESA : PEMATANG KASIH
 KECAMATAN : MESUJI
 KABUPATEN : OGAN KOMERING ILIR
 PROVINSI : SUMATERA SELATAN

KETERANGAN

● Ibukota Desa — Jalan
 - - - - - Batas Kabupaten ~~~~~ Sungai
 - - - - - Batas Kecamatan ○ Letak tugu/pilar
 - - - - - Batas Desa

Sumber : Peta Topografi Janlap TNI AD Sekala 1 : 50.000
 Helal Z216 - IV

DAFTAR KOORDINAT

1. 04° 00' 34,3" LS 105° 06' 22,9" BT	4. 04° 02' 22,1" LS 105° 05' 18,2" BT
2. 04° 01' 49,1" LS 105° 04' 22,0" BT	5. 04° 03' 17,6" LS 105° 05' 24,9" BT
3. 04° 02' 03,0" LS 105° 05' 04,6" BT	6. 04° 01' 57,9" LS 105° 04' 08,4" BT

BUPATI OGAN KOMERING ILIR,

d.t.o

Ir. H. ISHAK MEKKI, MM

03° 56



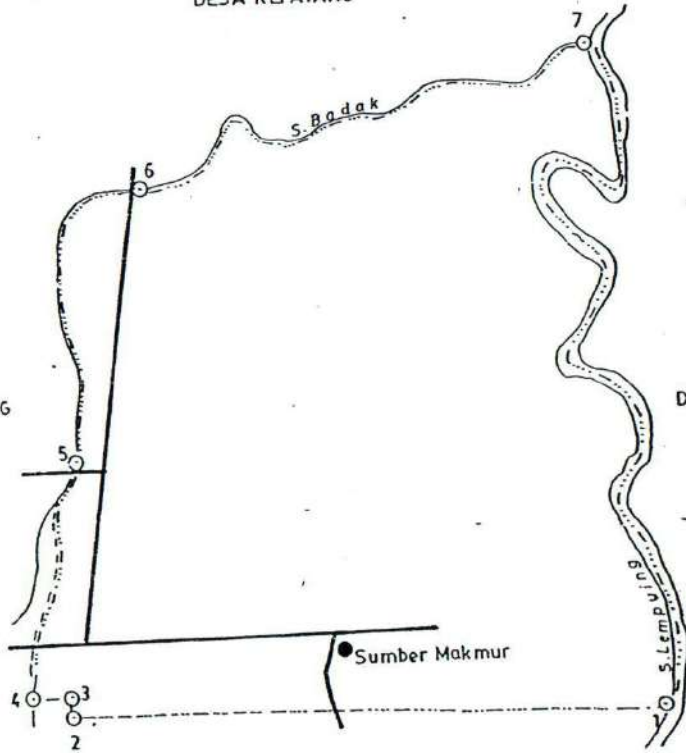
SEKALA 1 : 25.000

DESA KEPAYANG

DESA SUMBER AGUNG

DESA BUMI ARJO

DESA TEBING SULUH



PETA ADMINISTRASI

DESA : SUMBER MAKMUR
 KECAMATAN : LEMPUING
 KABUPATEN : OGAN KOMERING ILIR
 PROVINSI : SUMATERA SELATAN

KETERANGAN

- Ibukota Desa
- Jalan
- - - Batas Kabupaten
- Sungai
- - - Batas Kecamatan
- Letak tugupilar
- - - Batas Desa

Sumber : Peta Topografi Janitop TNI AD Sekala 1 : 50.000
 Helai 2217 - II

DAFTAR KOORDINAT

- | | |
|---------------------|---------------------|
| 1. 02° 59' 21,5" LS | 4. 03° 52' 57,7" LS |
| 104° 57' 14,9" BT | 104° 55' 43,5" BT |
| 2. 03° 53' 35,4" LS | 5. 03° 52' 16,8" LS |
| 104° 55' 42,8" BT | 104° 55' 54,2" BT |
| 3. 03° 53' 30,9" LS | 6. 03° 51' 53,8" LS |
| 104° 55' 35,8" BT | 104° 57' 08,8" BT |

BUPATI OGAN KOMERING ILIR,

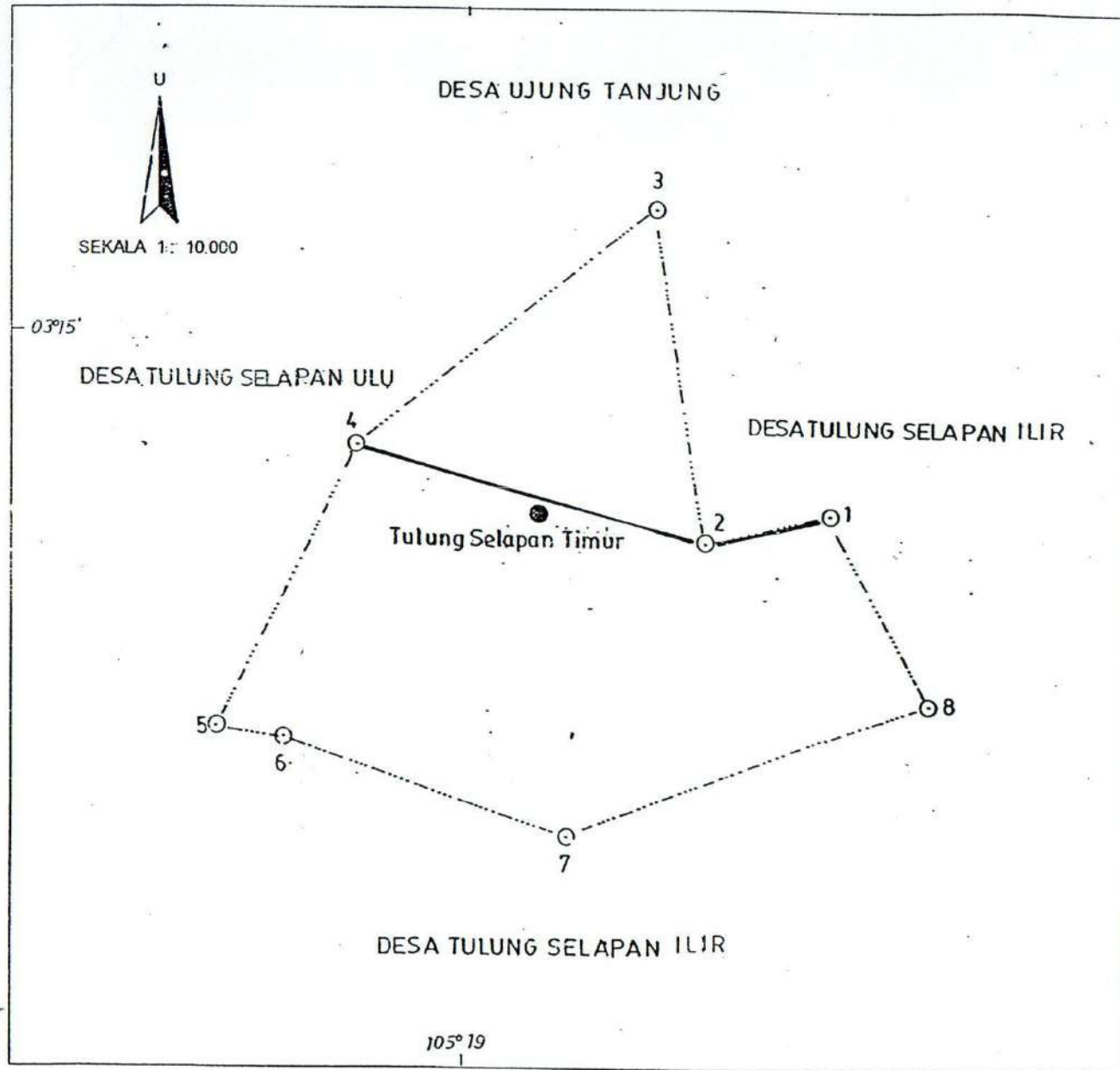
d.t.o

Ir. H. ISHAK MEKKI, MM

03° 59

104° 55

104° 56



PETA ADMINISTRASI

DESA : TULUNG SELAPAN TIMUR
 KECAMATAN : TULUNG SELAPAN
 KABUPATEN : OGAN KOMERING ILIR
 PROVINSI : SUMATERA SELATAN

KETERANGAN

- Ibukota Desa
- Jalan
- Batas Kabupaten
- Batas Kecamatan
- Batas Desa
- ~ Sungai
- Letak tugupilar

Sumber : Peta Topografi Jantop TNI AD Sekala 1 : 50.000
 Helai 2218 - II dan 2218 - I

DAFTAR KOORDINAT

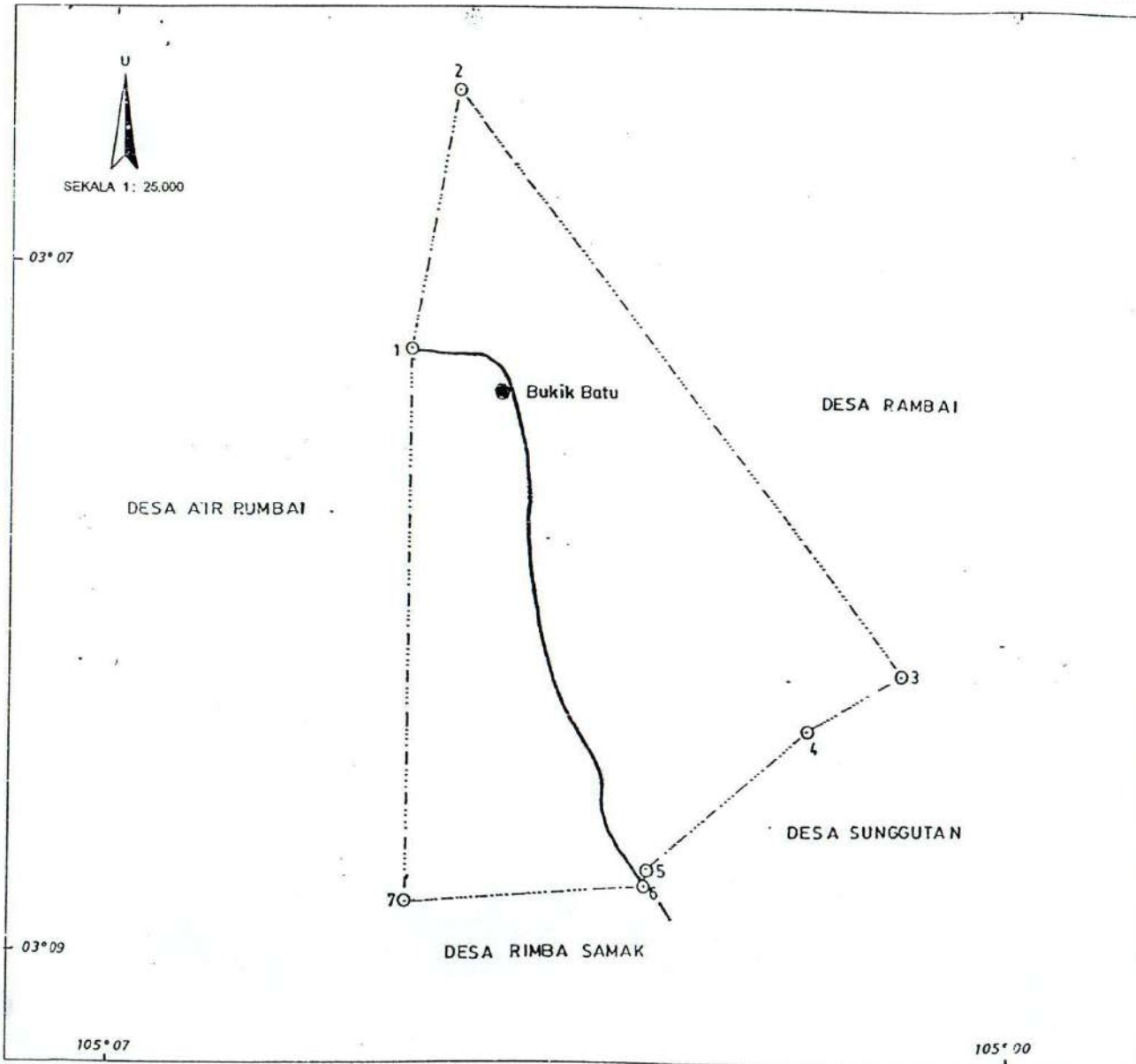
1. 03° 15' 02,9" LS 105° 19' 22,5" BT	5. 03° 15' 15,4" LS 105° 18' 45,2" BT
2. 03° 15' 04,7" LS 105° 19' 15,1" BT	6. 03° 15' 15,9" LS 105° 18' 49,9" BT
3. 03° 14' 45,5" LS 105° 19' 12,0" BT	7. 03° 15' 21,6" LS 105° 19' 16,0" BT
4. 03° 14' 59,1" LS 105° 18' 54,1" BT	8. 03° 15' 13,8" LS 105° 19' 28,7" BT

BUPATI OGAN KOMERING ILIR,

d.t.o

Ir. H. ISHAK MEKKI, MM

LAMPIRAN II : PERATURAN DAERAH KABUPATEN OGAN KOMERING ILIR
 NOMOR : 13 TAHUN 2011
 TANGGAL : 30 DESEMBER 2011



PETA ADMINISTRASI

DESA : BUKIT BATU
 KECAMATAN : PANGKALAN LAMPAM
 KABUPATEN : OGAN KOMERING ILIR
 PROVINSI : SUMATERA SELATAN

KETERANGAN

- Ibukota Desa
- Jalan
- Batas Kabupaten
- Batas Kecamatan
- Batas Desa
- ~ Sungai
- Letak tugu/pilar

Sumber : Peta Topografi Jantop TNI AD Sekaia 1 : 50.000
 Helai Z216 - IV

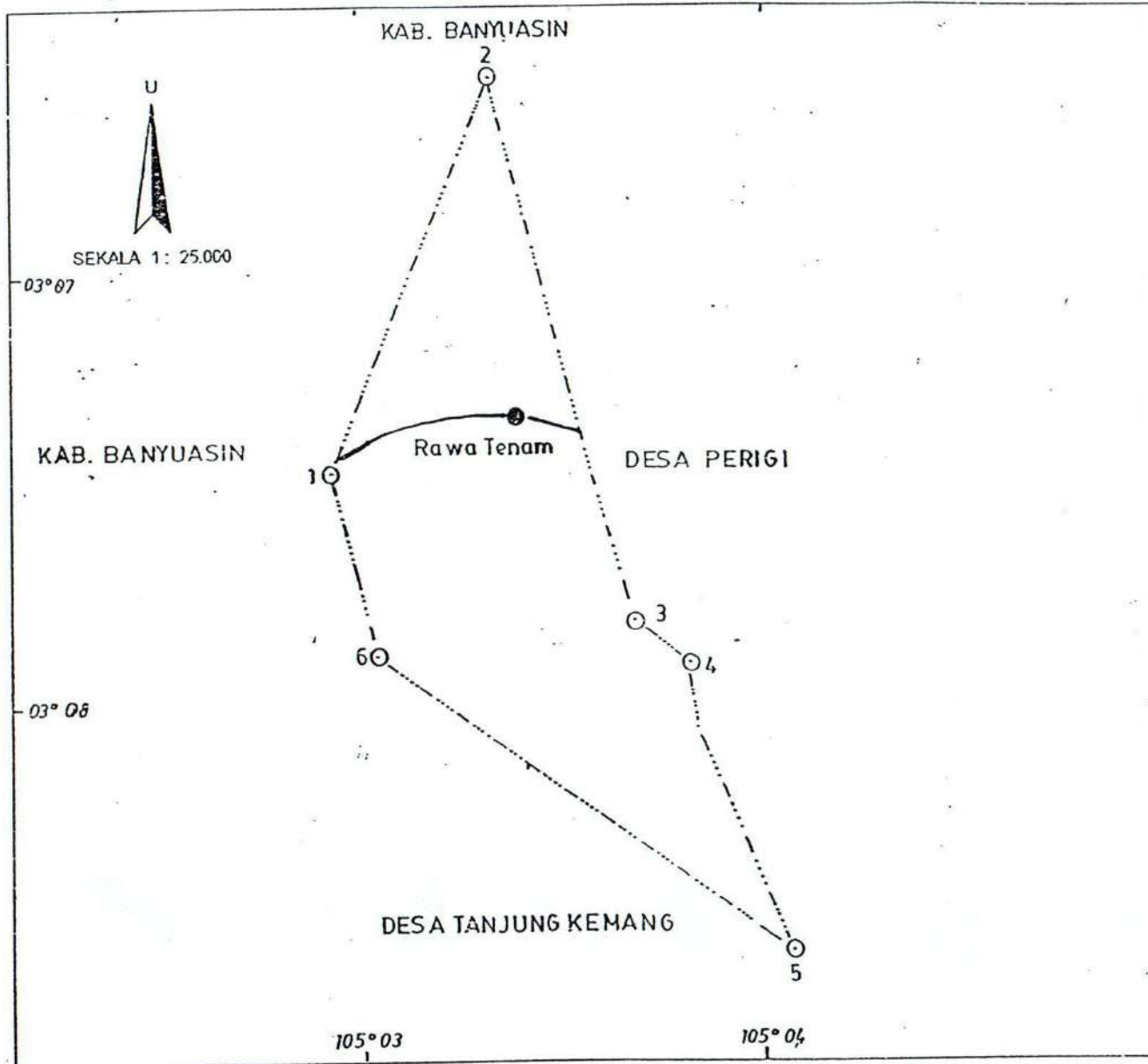
DAFTAR KOORDINAT

- | | |
|---------------------|---------------------|
| 1. 03° 07' 10,6" LS | 5. 03° 08' 43,7" LS |
| 105° 08' 08,4" BT | 105° 08' 50,9" BT |
| 2. 03° 06' 25,6" LS | 6. 03° 08' 43,5" LS |
| 105° 08' 15,9" BT | 105° 08' 50,5" BT |
| 3. 03° 08' 06,9" LS | 7. 03° 08' 49,3" LS |
| 105° 09' 38,4" BT | 105° 08' 07,8" BT |
| 4. 03° 08' 19,5" LS | |
| 105° 09' 20,5" BT | |

BUPATI OGAN KOMERING ILIR,

d.t.o

Ir. H. ISHAK MEKKI, MM



PETA ADMINISTRASI

DESA : RAWA TENAM
 KECAMATAN : PANGKALAN LAMPAM
 KABUPATEN : OGAN KOMERING ILIR
 PROVINSI : SUMATERA SELATAN

KETERANGAN

- Ibukota Desa
- Jalan
- Batas Kabupaten
- Sungai
- Batas Kecamatan
- Letak tugupilar
- Batas Desa

Sumber : Peta Topografi Jantop TNI AD Sekala 1 : 50.000
 helai Z218 - IV

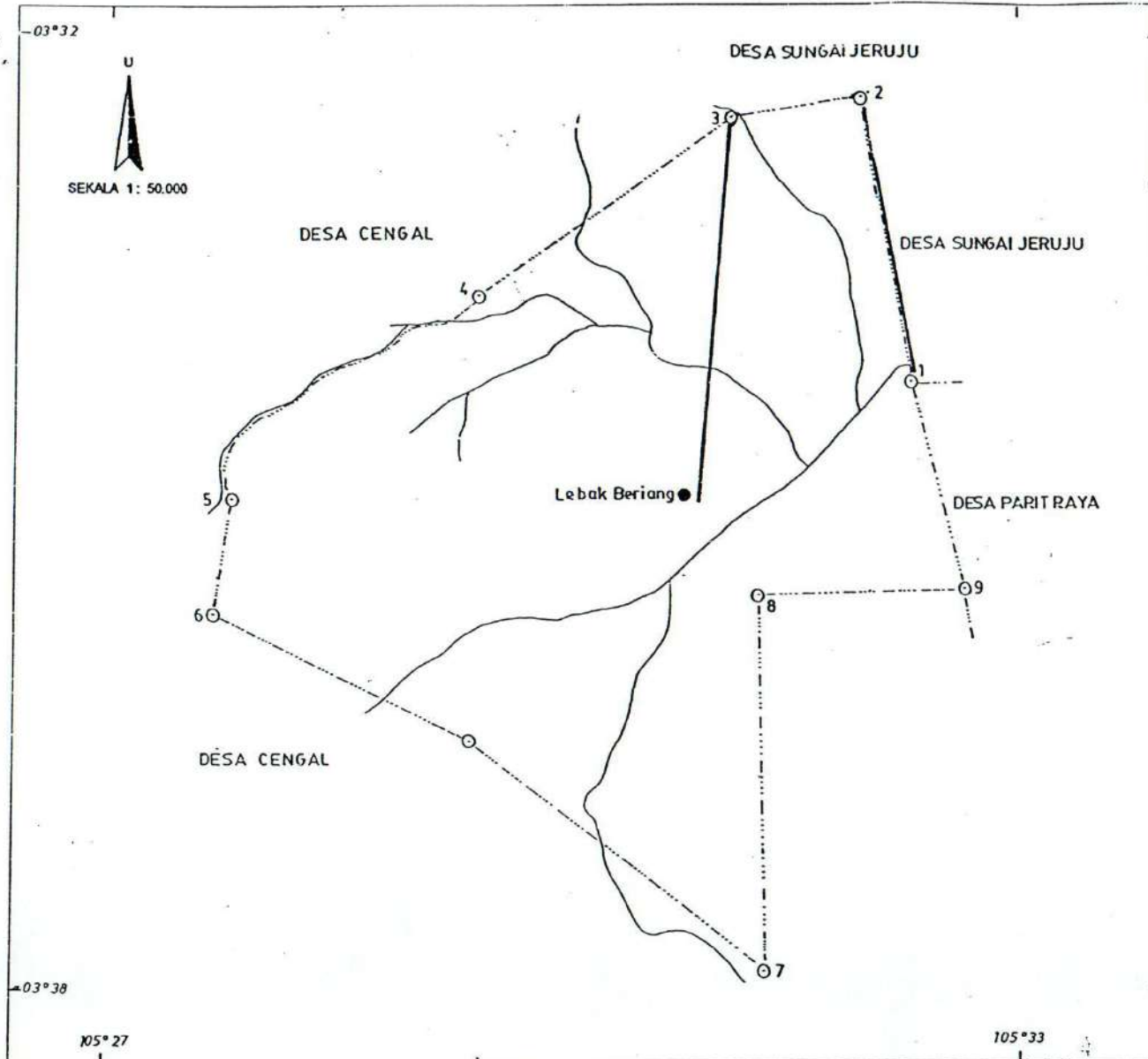
DAFTAR KOORDINAT

1. 03° 07' 24,3" LS 105° 02' 57,4" BT	4. 03° 07' 51,4" LS 105° 03' 48,8" BT
2. 03° 06' 27,9" LS 105° 03' 19,8" BT	5. 03° 09' 02,0" LS 105° 03' 51,2" BT
3. 03° 07' 45,6" LS 105° 03' 42,1" BT	6. 03° 07' 49,9" LS 105° 03' 02,7" BT

BUPATI OGAN KOMERING ILIR,

d.t.o

Ir. H. ISHAK MEKKI, MM



PETA ADMINISTRASI

DESA : LEBAK BERIANG
 KECAMATAN : CENGAL
 KABUPATEN : OGAN KOMERING ILIR
 PROVINSI : SUMATERA SELATAN

KETERANGAN

- Ibukota Desa
- Jalan
- - - Batas Kabupaten
- - - Batas Kecamatan
- - - Batas Desa
- Letak tiang/pilar
- Sungai

Sumber : Peta Topografi Jantop Titik AD Sekala 1 : 50.000
 Helai 2217 - I dan 2317 - IV

DAFTAR KOORDINAT

1. 03°34'10,3" LS 105°32'16,5" BT	5. 03°35'38,3" LS 105°27'40,6" BT
2. 03°32'21,2" LS 105°31'55,9" BT	7. 03°37'54,6" LS 105°31'20,2" BT
3. 03°32'29,8" LS 105°31'05,6" BT	8. 03°35'30,4" LS 105°31'16,1" BT
4. 03°33'36,8" LS 105°29'26,4" BT	9. 03°35'29,2" LS 105°32'38,8" BT
5. 03°34'55,1" LS 105°27'47,0" BT	

BUPATI OGAN KOMERING ILIR,

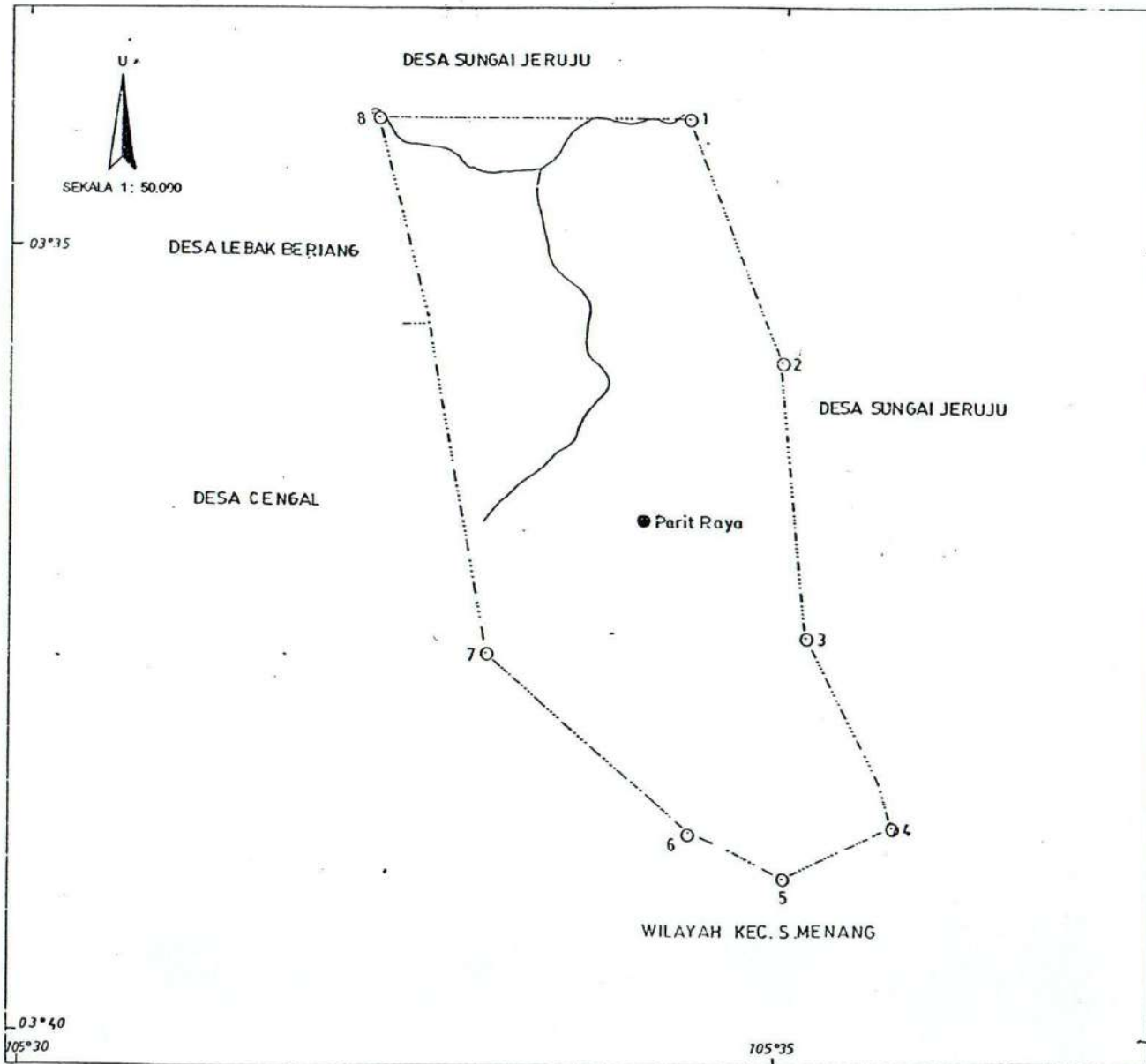
d.t.o

Ir. H. ISHAK MEKKI, MM

LAMPIRAN II : PERATURAN DAERAH KABUPATEN OGAN KOMERING ILIR

NOMOR : 13 TAHUN 2011

TANGGAL : 30 DESEMBER 2011



PETA ADMINISTRASI

DESA : PARIT RAYA
 KECAMATAN : CENGAL
 KABUPATEN : OGAN KOMERING ILIR
 PROVINSI : SUMATERA SELATAN

KETERANGAN

- Ibukota Desa
- Jalan
- - - Batas Kabupaten
- ~ ~ ~ Sungai
- - - Batas Kecamatan
- Lerak tugu/pilar
- - - Batas Desa

Sumber : Peta Topografi Janlap TNI AD Sekala 1 : 50.000
 Helai 2317 - IV

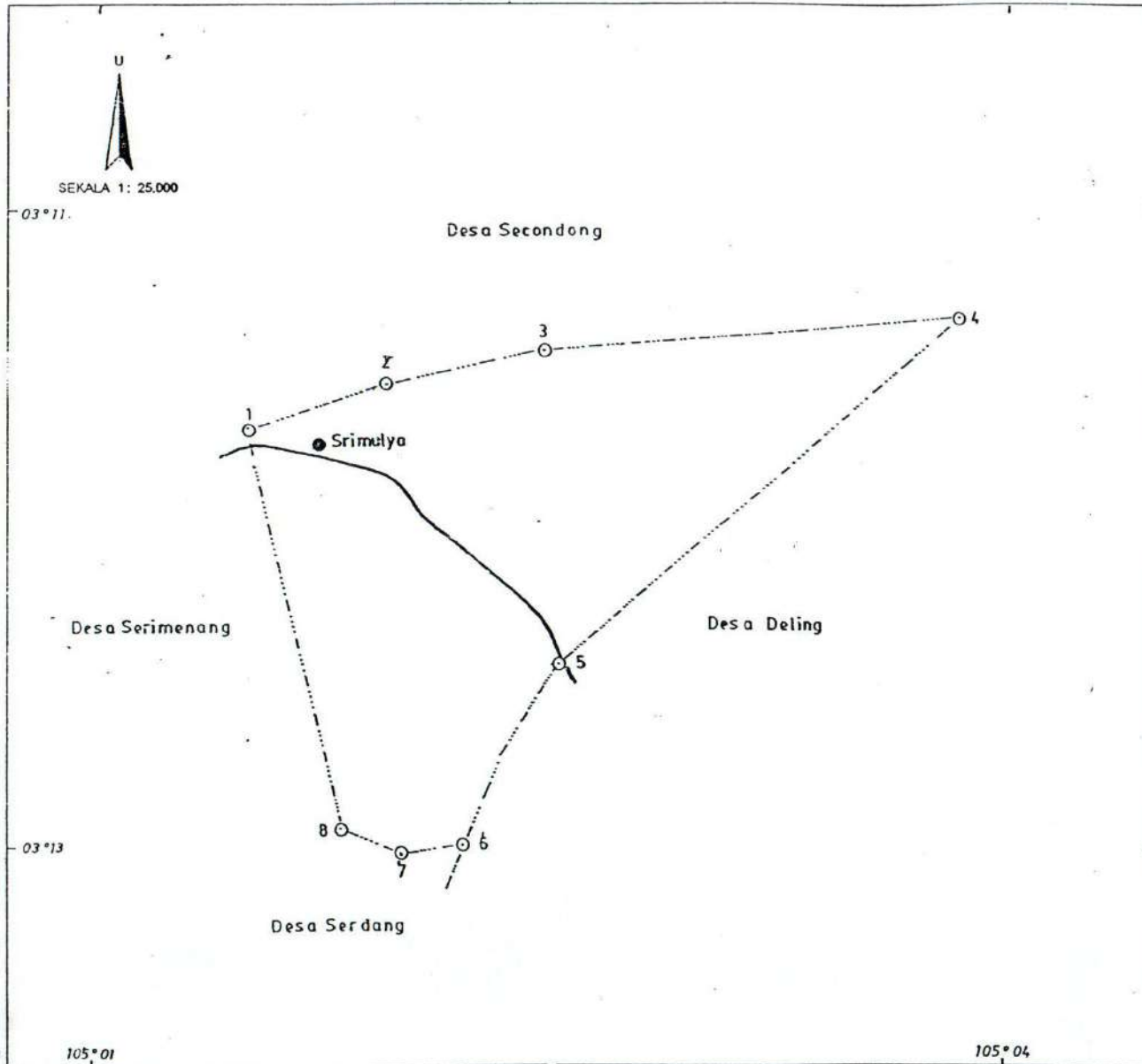
DAFTAR KOORDINAT

- | | |
|--------------------------------------|--------------------------------------|
| 1. 03°34'13,9" LS
105°34'23,2" BT | 6. 03°38'47,4" LS
105°34'38,6" BT |
| 2. 03°35'42,0" LS
105°34'58,9" BT | 7. 03°38'41,9" LS
105°34'25,2" BT |
| 3. 03°37'27,1" LS
105°35'09,2" BT | 8. 03°37'34,2" LS
105°33'03,3" BT |
| 4. 03°38'40,4" LS
105°35'44,4" BT | 9. 03°34'10,2" LS
105°32'13,4" BT |
| 5. 03°38'58,4" LS
105°35'00,9" BT | |

BUPATI OGAN KOMERING ILIR,

d.t.o

Ir. H. ISHAK MEKKI, MM



PETA ADMINISTRASI

DESA : SRIMULYA
 KECAMATAN : PAMPANGAN
 KABUPATEN : OGAN KOMERING ILIR
 PROVINSI : SUMATERA SELATAN

KETERANGAN

- Ibukota Desa
- Jalan
- Batas Kabupaten
- Batas Kecamatan
- Batas Desa
- Sungai
- Letak tugu/pilar

Sumber : Peta Topografi Janlap TNI AD Sekala 1 : 50.000
 Hehai 2218 - IV

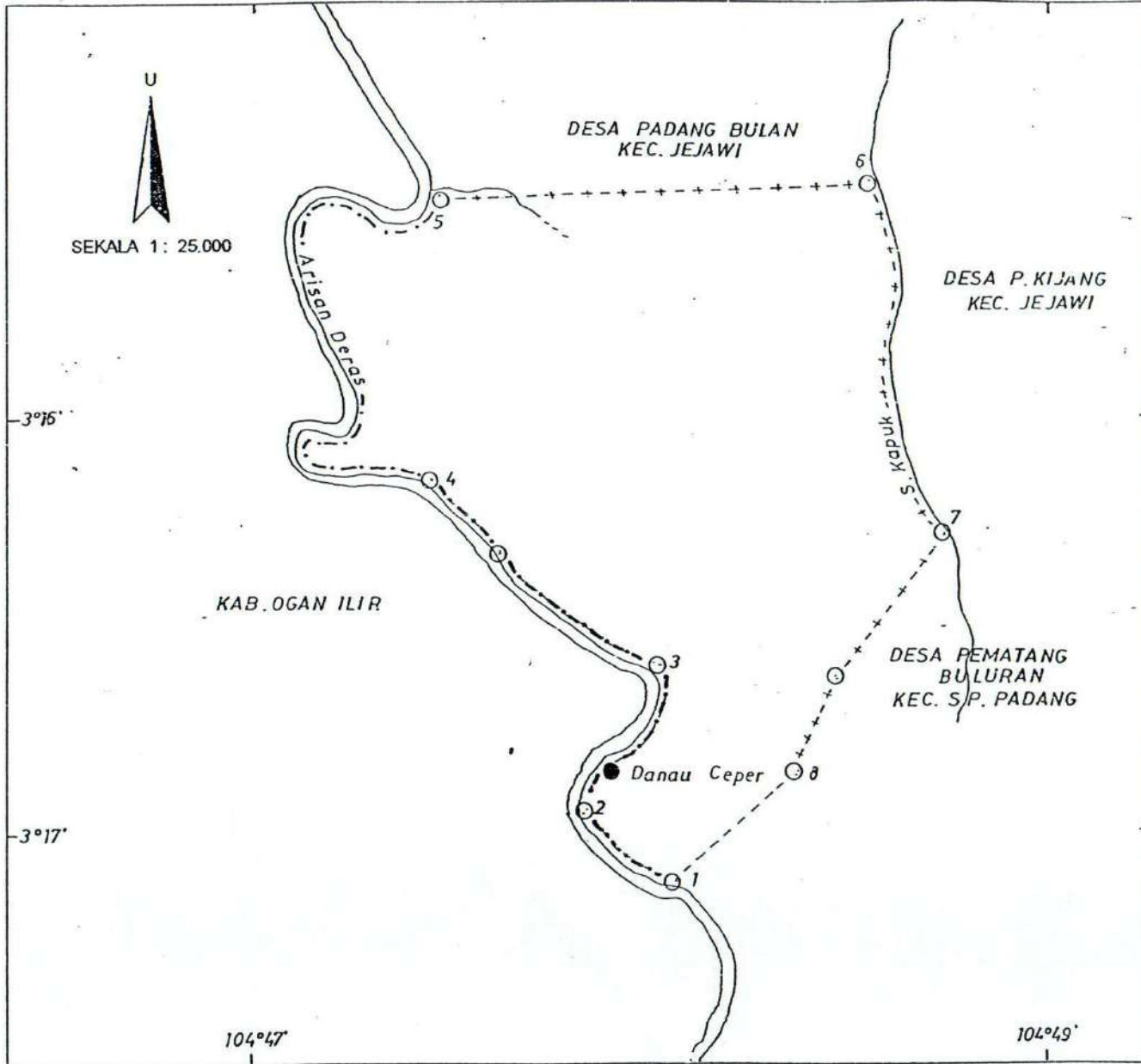
DAFTAR KOORDINAT

1. 03° 11' 46,5" LS 105° 02' 02,2" BT	5. 03° 12' 18,9" LS 105° 02' 30,3" BT
2. 03° 11' 35,1" LS 105° 01' 56,8" BT	6. 03° 13' 03,1" LS 105° 02' 12,5" BT
3. 03° 11' 29,1" LS 105° 02' 23,2" BT	7. 03° 13' 04,7" LS 105° 02' 02,0" BT
4. 03° 11' 22,5" LS 105° 03' 50,7" BT	8. 03° 13' 02,1" LS 105° 01' 47,6" BT

BUPATI OGAN KOMERING ILIR,

d.t.o

Ir. H. ISHAK MEKKI, MM



PETA ADMINISTRASI

DESA : DANAU CEPER
 KECAMATAN : JEJAWI
 KABUPATEN : OGAN KOMERING ILIR
 PROVINSI : SUMATERA SELATAN

KETERANGAN

- Ibukota Desa
- Jalan
- - - Batas Kabupaten
- · - · - Batas Kecamatan
- · - · - Batas Desa
- ~ Sungai
- Letak tugu/pilar

Sumber : Peta Topografi Jantop TNI AD Sekala 1 : 50.000
 Helai 2118 - II

DAFTAR KOORDINAT

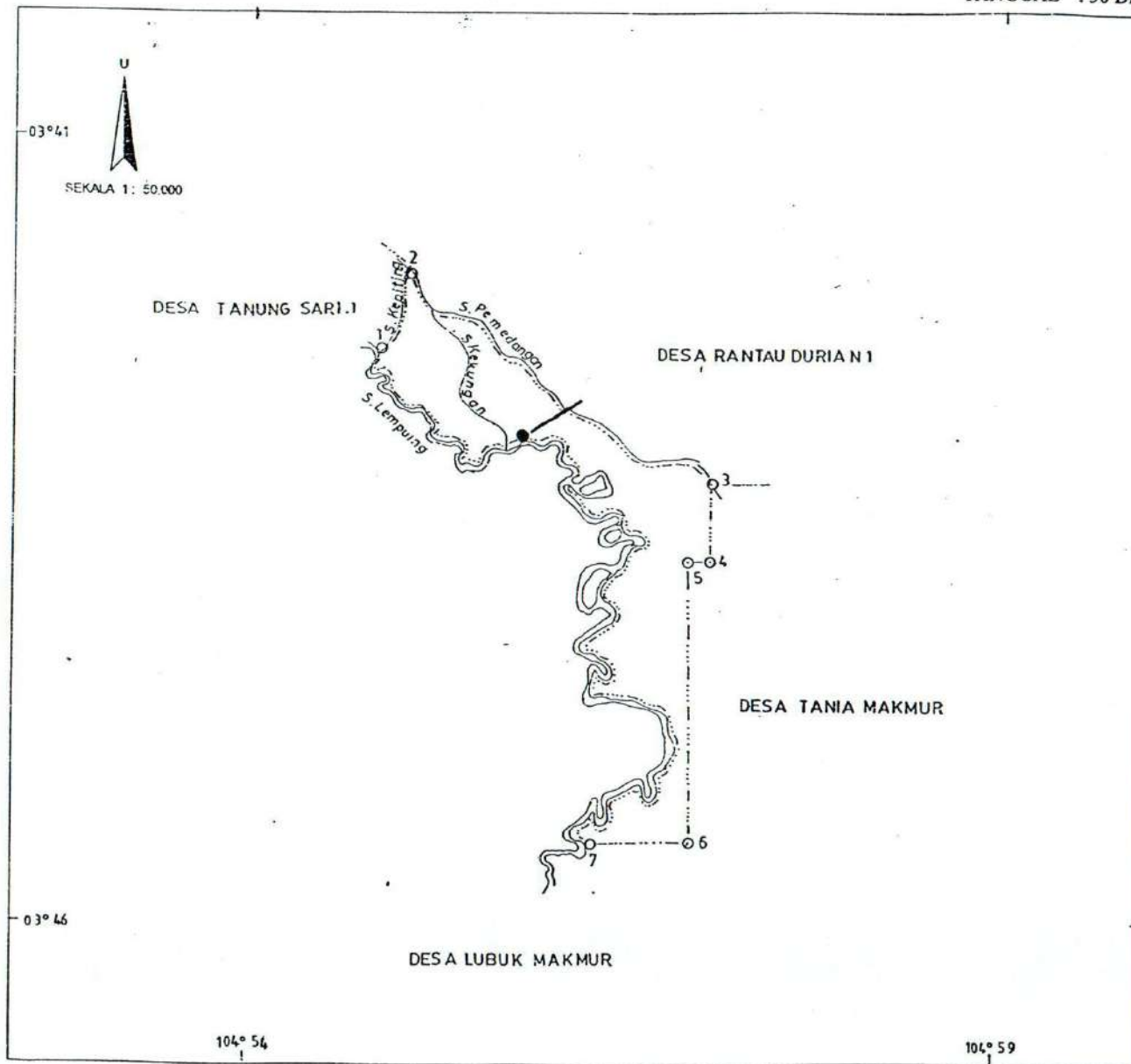
1. 03° 16' 31,8" LS 104° 48' 09,0" BT	5. 03° 14' 54,4" LS 104° 47' 35,0" BT
2. 03° 16' 22,0" LS 104° 47' 55,8" BT	6. 03° 14' 52,0" LS 104° 48' 38,3" BT
3. 03° 16' 01,3" LS 104° 48' 06,9" BT	7. 03° 15' 42,6" LS 104° 48' 49,2" BT
4. 03° 15' 34,5" LS 104° 47' 32,9" BT	8. 03° 16' 16,5" LS 104° 48' 27,3" BT

BUPATI OGAN KOMERING ILIR,

d.t.o

Ir. H. ISHAK MEKKI, MM

LAMPIRAN II : PERATURAN DAERAH KABUPATEN OGAN KOMERING ILIR
 NOMOR : 13 TAHUN 2011
 TANGGAL : 30 DESEMBER 2011



PETA ADMINISTRASI

DESA : RANTAU DURIAN 1
 KECAMATAN : LEMPUING JAYA
 KABUPATEN : OGAN KOMERING ILIR
 PROVINSI : SUMATERA SELATAN

KETERANGAN

● Ibukota Desa
 --- Batas Kabupaten
 - - - Batas Kecamatan
 - - - - Batas Desa
 — Jalan
 ~~~~~ Sungai  
 ○ Letak tugu/pilar

Sumber : Peta Topografi Janlap TNI AD Sekala 1 : 50.000  
 Helai 2117 - I dan 2117 - II

DAFTAR KOORDINAT

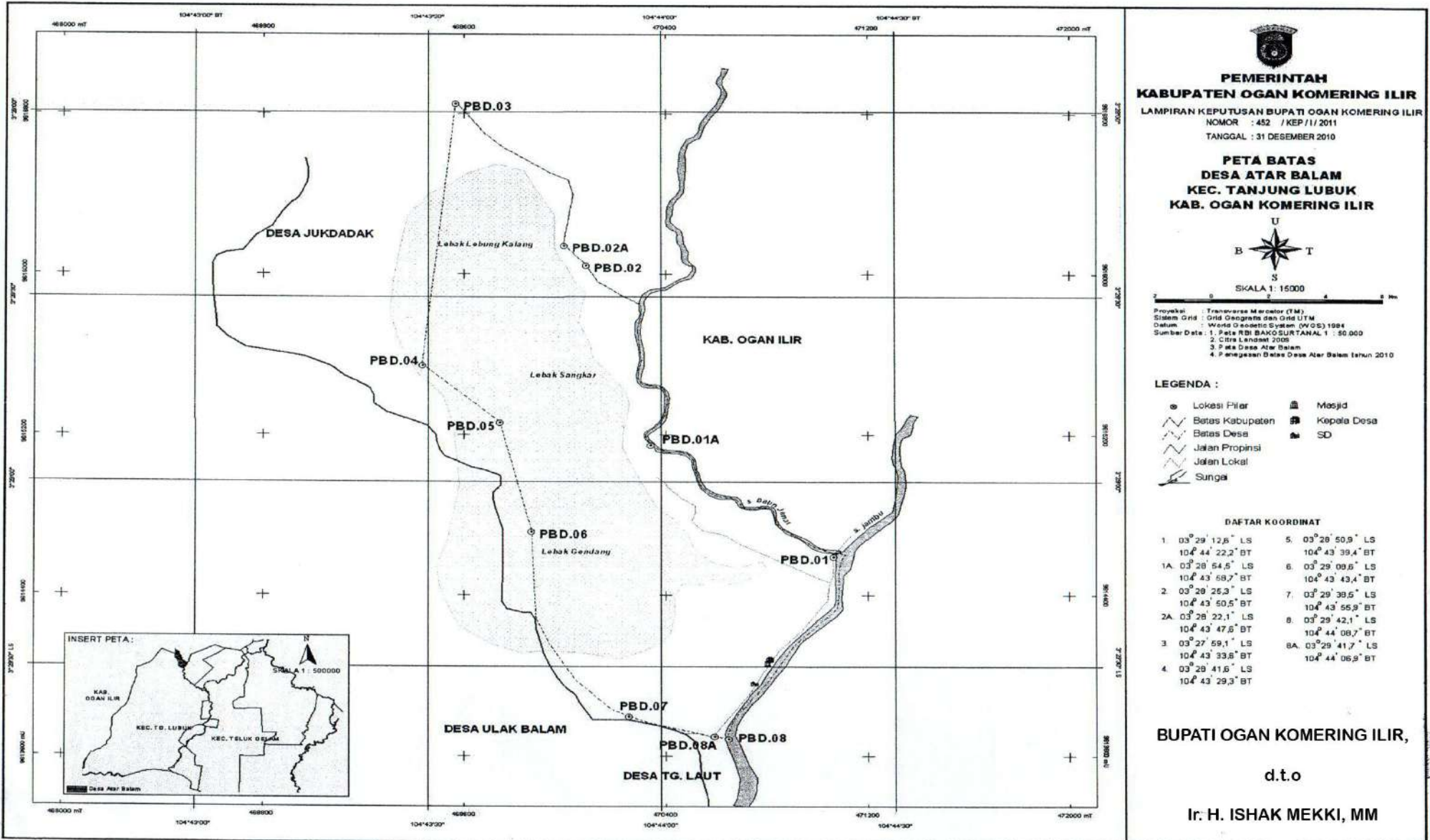
|                  |                  |
|------------------|------------------|
| 1. 03°42'20,6"LS | 6. 03°45'23,5"LS |
| 104°54'50,9"BT   | 104°56'45,5"BT   |
| 2. 03°41'58"LS   | 7. 03°45'25,9"LS |
| 104°55'03,5"BT   | 104°56'07,8"BT   |
| 3. 03°43'10,1"LS |                  |
| 104°57'05,7"BT   |                  |
| 4. 03°43'39,9"LS |                  |
| 104°57'05"BT     |                  |
| 5. 03°43'39,9"LS |                  |
| 104°57'05,7"BT   |                  |

BUPATI OGAN KOMERING ILIR,

d.t.o

Ir. H. ISHAK MEKKI, MM

LAMPIRAN II : PERATURAN DAERAH KABUPATEN OGAN KOMERING ILIR  
 NOMOR : 13 TAHUN 2011  
 TANGGAL : 30 DESEMBER 2011



**PEMERINTAH  
 KABUPATEN OGAN KOMERING ILIR**  
 LAMPIRAN KEPUTUSAN BUPATI OGAN KOMERING ILIR  
 NOMOR : 452 / KEP / 11 / 2011  
 TANGGAL : 31 DESEMBER 2010

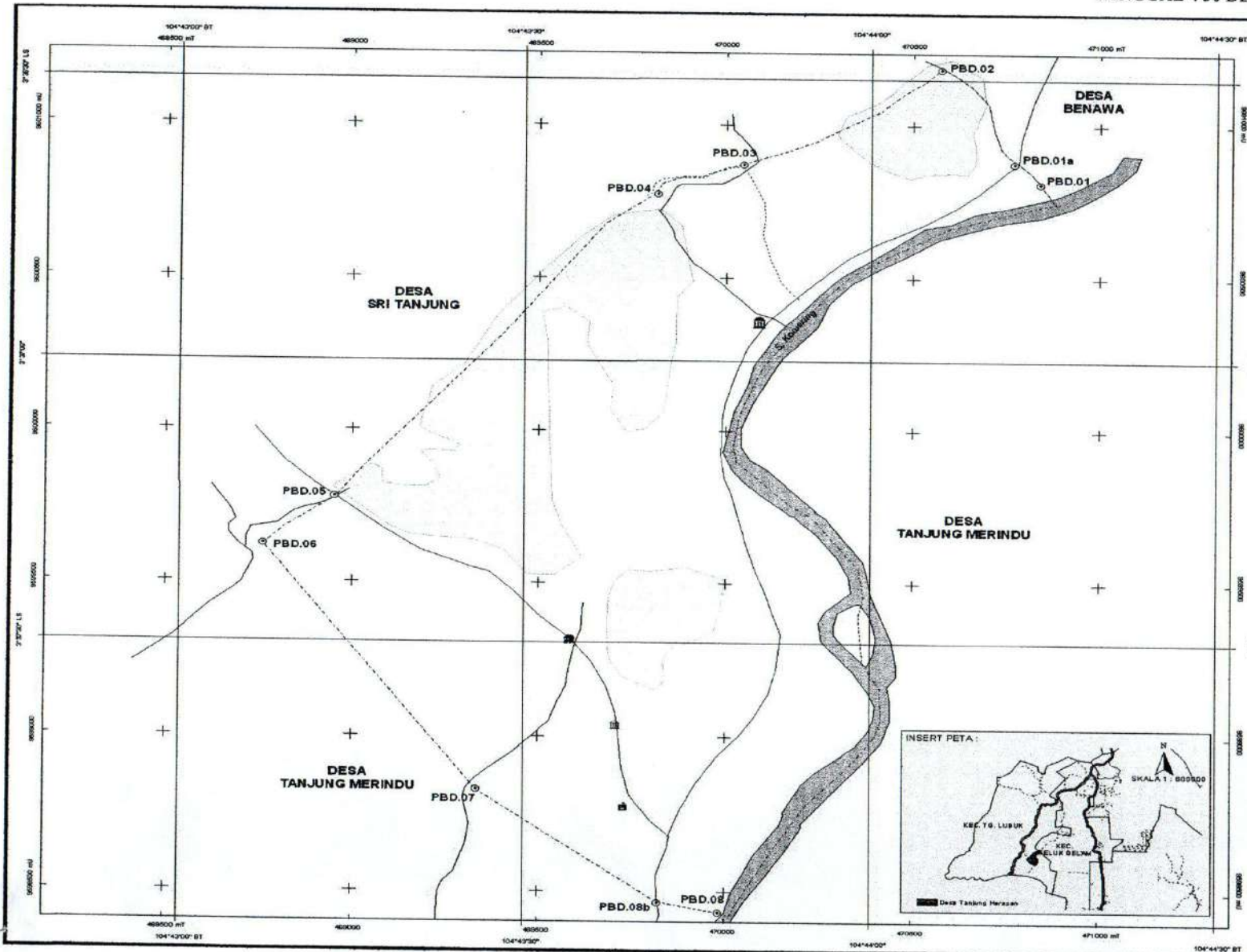
**PETA BATAS  
 DESA ATAR BALAM  
 KEC. TANJUNG LUBUK  
 KAB. OGAN KOMERING ILIR**

U  
 B T  
 S  
 SKALA 1 : 15000

Proyeksi : Transverse Merator (TM)  
 Sistem Grid : Grid Geografis dan Grid UTM  
 Datum : World Geodetic System (WGS) 1984  
 Sumber Data : 1. Peta RBI BAKOSURTANAL 1 : 50.000  
 2. Citra Landsat 2005  
 3. Peta Desa Atar Balam  
 4. Pengesahan Data Desa Atar Balam tahun 2010

**BUPATI OGAN KOMERING ILIR,**  
 d.t.o  
 Ir. H. ISHAK MEKKI, MM

LAMPIRAN II : PERATURAN DAERAH KABUPATEN OGAN KOMERING ILIR  
 NOMOR : 13 TAHUN 2011  
 TANGGAL : 30 DESEMBER 2011



**PEMERINTAH  
 KABUPATEN OGAN KOMERING ILIR**

LAMPIRAN KEPUTUSAN BUPATI OGAN KOMERING ILIR  
 NOMOR : 451 /KEP/11/2011  
 TANGGAL : 31 DESEMBER 2010

**PETA BATAS  
 DESA TANJUNG HARAPAN  
 KEC. TANJUNG LUBUK  
 KAB. OGAN KOMERING ILIR**

SKALA 1 : 15000

Proyeksi : Transverse Mercator (TM)  
 Sistem Grid : Grid Geografis dan Grid UTM  
 Datum : World Geodetic System (WGS) 1984  
 Sumber Data : 1. Peta RBI BAKOSURTANAL 1 : 50.000  
 2. Citra Landsat 2009  
 3. Peta Desa Tanjung Harapan  
 4. Penetapan Batas Desa Tanjung Harapan tahun 2010

- LEGENDA :**
- Lokasi Pilar/Titik Koordinat
  - Batas Kecamatan
  - Batas Desa
  - Sungai
  - ⊠ Poskesdes
  - ⊠ Kantor /Rumah Kades
  - ⊠ SD
  - ⊠ Mesjid
  - Jalan Kabupaten
  - Jalan Setapak

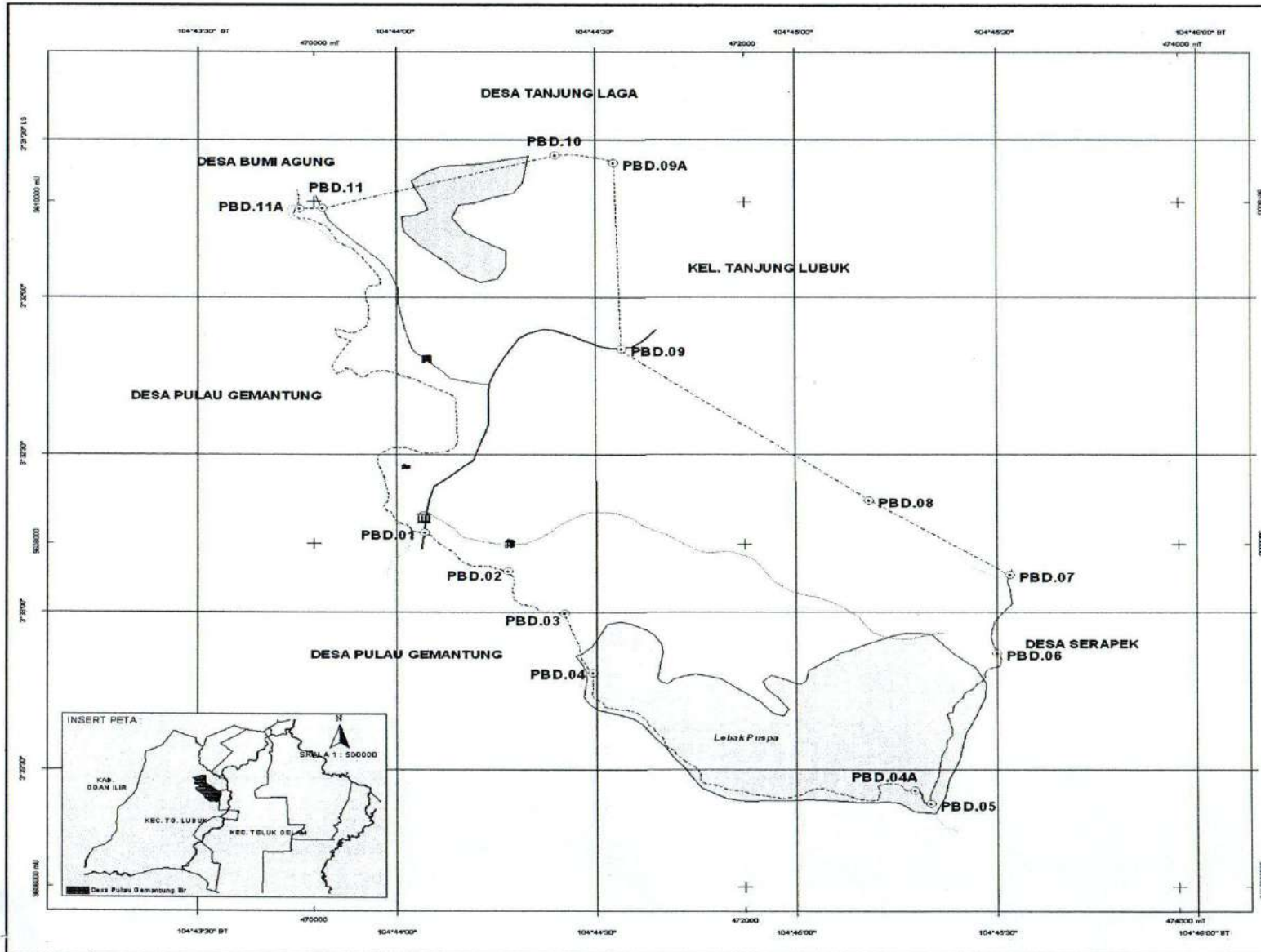
**DAFTAR KOORDINAT**

|                     |                      |
|---------------------|----------------------|
| 1. 03° 36' 41,4" LS | 6. 03° 37' 15,0" LS  |
| 10,4° 44' 14,8" BT  | 10,4° 43' 13,8" BT   |
| 2. 03° 36' 39,2" LS | 7. 03° 37' 20,0" LS  |
| 10,4° 44' 12,8" BT  | 10,4° 43' 07,4" BT   |
| 3. 03° 36' 29,3" LS | 8. 03° 37' 45,0" LS  |
| 10,4° 44' 08,2" BT  | 10,4° 43' 26,8" BT   |
| 4. 03° 36' 39,4" LS | 9. 03° 37' 57,0" LS  |
| 10,4° 43' 49,8" BT  | 10,4° 43' 41,2" BT   |
| 5. 03° 36' 42,8" LS | 10. 03° 37' 58,8" LS |
| 10,4° 43' 41,8" BT  | 10,4° 43' 47,8" BT   |



**BUPATI OGAN KOMERING ILIR,**  
 d.t.o  
**Ir. H. ISHAK MEKKI, MM**

LAMPIRAN II : PERATURAN DAERAH KABUPATEN OGAN KOMERING ILIR  
 NOMOR : 13 TAHUN 2011  
 TANGGAL : 30 DESEMBER 2011



**PEMERINTAH  
 KABUPATEN OGAN KOMERING ILIR**

LAMPIRAN KEPUTUSAN BUPATI OGAN KOMERING ILIR  
 NOMOR : 449 / KEP/11/2011  
 TANGGAL : 31 DESEMBER 2010

**PETA BATAS  
 DESA PULAU GEMANTUNG ILIR  
 KEC. TANJUNG LUBUK  
 KAB. OGAN KOMERING ILIR**

U  
 B T  
 S  
 SKALA 1 : 20000

Proyeksi : Transverse Mercator (TM)  
 Sistem Grid : Grid Geografis dan Grid UTM  
 Datum : World Geodetic System (WGS) 1984  
 Sumber Data : 1. Peta RBI BAKOSURTANAL 1 : 50.000  
 2. Citra Landsat 2009  
 3. Peta Desa P. O. Ilir  
 4. Pengesahan Batas Desa P. Gemantung Ilir tahun 2010

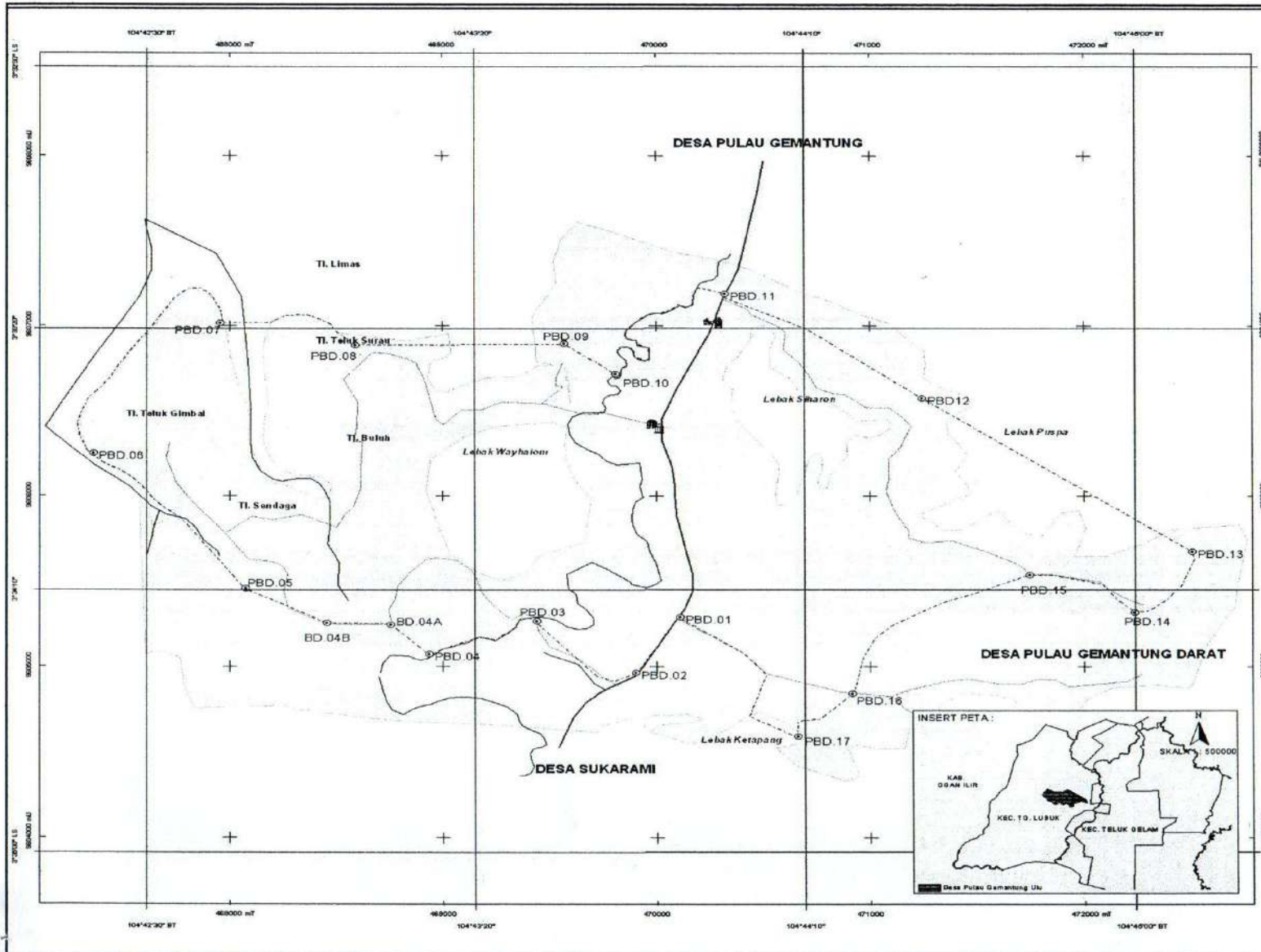
- LEGENDA :**
- Lokasi Pilar
  - Batas Desa
  - Jalan Propinsi
  - Jalan Lokal
  - Sungai
  - Rumah Kedes
  - SMA
  - SMP
  - SD

**DAFTAR KOORDINAT**

|                                          |                                           |
|------------------------------------------|-------------------------------------------|
| 1. 03° 32' 42,9" LS<br>104° 44' 03,9" BT | 8. 03° 32' 36,8" LS<br>104° 45' 10,8" BT  |
| 2. 03° 32' 50,3" LS<br>104° 44' 16,4" BT | 9. 03° 32' 08,8" LS<br>104° 44' 39,5" BT  |
| 3. 03° 32' 58,4" LS<br>104° 44' 25,0" BT | 10. 03° 31' 32,5" LS<br>104° 44' 32,4" BT |
| 4. 03° 33' 09,7" LS<br>104° 44' 29,2" BT | 11. 03° 31' 31,1" LS<br>104° 44' 23,6" BT |
| 5. 03° 33' 34,4" LS<br>104° 45' 19,8" BT | 12. 03° 31' 41,2" LS<br>104° 45' 48,5" BT |
| 6. 03° 33' 05,9" LS<br>104° 45' 29,6" BT | 13. 03° 31' 41,3" LS<br>104° 45' 45,1" BT |
| 7. 03° 32' 51,0" LS<br>104° 45' 31,6" BT |                                           |

**BUPATI OGAN KOMERING ILIR,**  
 d.t.o  
 Ir. H. ISHAK MEKKI, MM

LAMPIRAN II : PERATURAN DAERAH KABUPATEN OGAN KOMERING ILIR  
 NOMOR : 13 TAHUN 2011  
 TANGGAL : 30 DESEMBER 2011



**PEMERINTAH  
 KABUPATEN OGAN KOMERING ILIR**

LAMPIRAN KEPUTUSAN BUPATI OGAN KOMERING ILIR  
 NOMOR : 448 / KEP / 11 / 2011  
 TANGGAL : 31 DESEMBER 2010

**PETA BATAS  
 DESA PULAU GEMANTUNG ULU  
 KEC. TANJUNG LUBUK  
 KAB. OGAN KOMERING ILIR**

U  
 B T  
 S  
 SKALA 1 : 20000

Proyeksi : Transverse Mercator (TM)  
 Sistem Grid : Grid Geografis dan Grid UTM  
 Datum : World Geodetic System (WGS) 1984  
 Sumber Data : 1. Peta RBI BAKOSURTANAL 1 : 50 000  
 2. Citra Landsat 2009  
 3. Peta Desa P. O. Ulu  
 4. Penetapan Batas Desa P. Gemantung Ulu tahun 2010

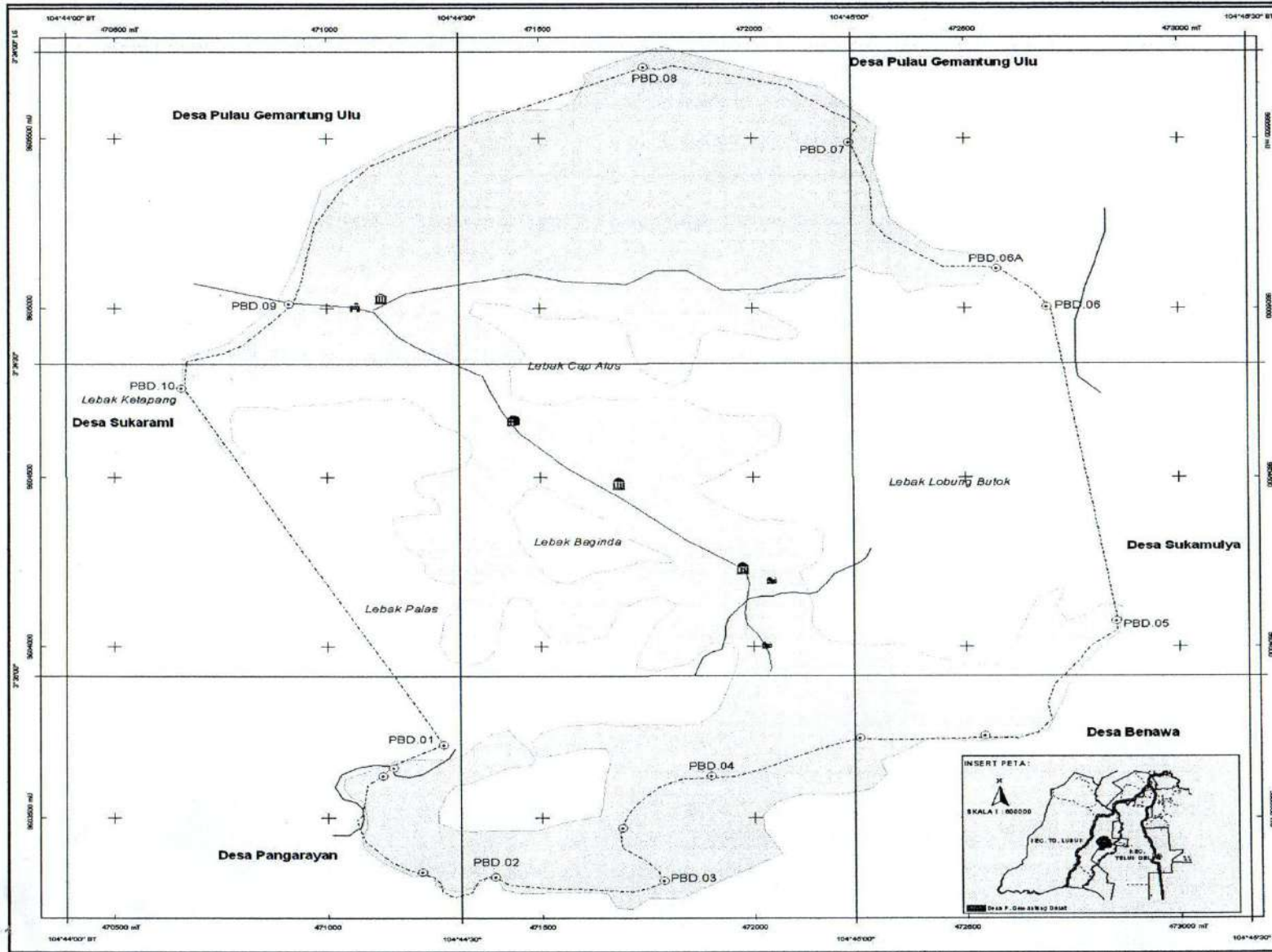
- LEGENDA :**
- Lokasi Pilar
  - ▭ Batas Desa
  - Jalan Propinsi
  - Jalan Lokal
  - ~ Sungai
  - ▣ Rumah Kedes
  - ▭ POSKESDES
  - ▭ SD
  - ▭ SMP


**DAFTAR KOORDINAT**

|                                           |                                           |
|-------------------------------------------|-------------------------------------------|
| 1. 03° 34' 20,6" LS<br>104° 43' 44,4" BT  | 9. 03° 33' 17,7" LS<br>104° 43' 33,6" BT  |
| 2. 03° 34' 21,5" LS<br>104° 43' 38,9" BT  | 10. 03° 33' 23,6" LS<br>104° 43' 41,4" BT |
| 3. 03° 34' 10,8" LS<br>104° 43' 28,4" BT  | 11. 03° 33' 09,1" LS<br>104° 43' 58,0" BT |
| 4. 03° 34' 17,1" LS<br>104° 43' 13,3" BT  | 12. 03° 33' 28,1" LS<br>104° 44' 27,9" BT |
| 4A. 03° 34' 11,4" LS<br>104° 43' 07,2" BT | 13. 03° 33' 57,5" LS<br>104° 45' 08,6" BT |
| 4B. 03° 34' 11,1" LS<br>104° 42' 57,5" BT | 14. 03° 34' 09,1" LS<br>104° 44' 59,9" BT |
| 5. 03° 34' 04,6" LS<br>104° 42' 45,1" BT  | 15. 03° 34' 02,0" LS<br>104° 44' 44,1" BT |
| 6. 03° 33' 38,3" LS<br>104° 42' 22,3" BT  | 16. 03° 34' 24,5" LS<br>104° 44' 17,2" BT |
| 7. 03° 33' 13,8" LS<br>104° 42' 41,3" BT  | 17. 03° 34' 32,7" LS<br>104° 44' 08,9" BT |
| 8. 03° 33' 18,1" LS<br>104° 43' 01,9" BT  |                                           |

**BUPATI OGAN KOMERING ILIR,**  
 d.t.o  
**Ir. H. ISHAK MEKKI, MM**


LAMPIRAN II : PERATURAN DAERAH KABUPATEN OGAN KOMERING ILIR  
 NOMOR : 13 TAHUN 2011  
 TANGGAL : 30 DESEMBER 2011





**PEMERINTAH  
 KABUPATEN OGAN KOMERING ILIR**  
 LAMPIRAN KEPUTUSAN BUPATI OGAN KOMERING ILIR  
 NOMOR : 450 / KEP / 11 / 2011  
 TANGGAL : 31 DESEMBER 2010

**PETA BATAS  
 DESA PULAU GEMANTUNG DARAT  
 KEC. TANJUNG LUBUK  
 KAB. OGAN KOMERING ILIR**



U  
 B I  
 S  
 SKALA 1 : 10000

Proyeksi : Transverse Mercator (T.M)  
 Sistem Grid : Grid Geografis dan Grid UTM  
 Datum : World Geodetic System (WGS) 1984  
 Sumber Data : 1. Peta RBI BAKOSURTANAL 1 : 50.000  
 2. Citra Landsat 2009  
 3. Peta Desa Pulau Gemantung Darat  
 4. Pengesahan Batas Desa P. Gemantung Darat tahun 2010

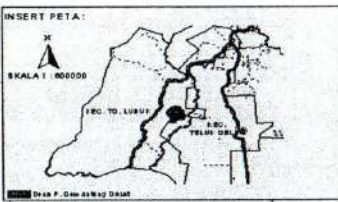
**LEGENDA :**

|  |                              |  |            |
|--|------------------------------|--|------------|
|  | Lokasi Pilar/Titik Koordinat |  | Batas Desa |
|  | Rumah Kades                  |  | Sungai     |
|  | Masjid                       |  |            |
|  | Poskades                     |  |            |
|  | Rice Milling                 |  |            |
|  | Rumah Kades                  |  |            |
|  | sekolah SD                   |  |            |

**DAFTAR KOORDINAT**

|                                          |                                           |
|------------------------------------------|-------------------------------------------|
| 1. 03° 35' 07,0" LS<br>104° 44' 28,8" BT | 6. 03° 34' 24,9" LS<br>104° 45' 14,9" BT  |
| 2. 03° 35' 19,5" LS<br>104° 44' 32,7" BT | 7. 03° 34' 09,1" LS<br>104° 44' 58,9" BT  |
| 3. 03° 35' 19,5" LS<br>104° 44' 45,5" BT | 8. 03° 34' 02,0" LS<br>104° 44' 44,1" BT  |
| 4. 03° 35' 09,9" LS<br>104° 44' 49,2" BT | 9. 03° 34' 24,6" LS<br>104° 44' 17,2" BT  |
| 5. 03° 34' 55,1" LS<br>104° 45' 20,1" BT | 10. 03° 34' 32,7" LS<br>104° 44' 08,9" BT |

**INSERT PETA :**



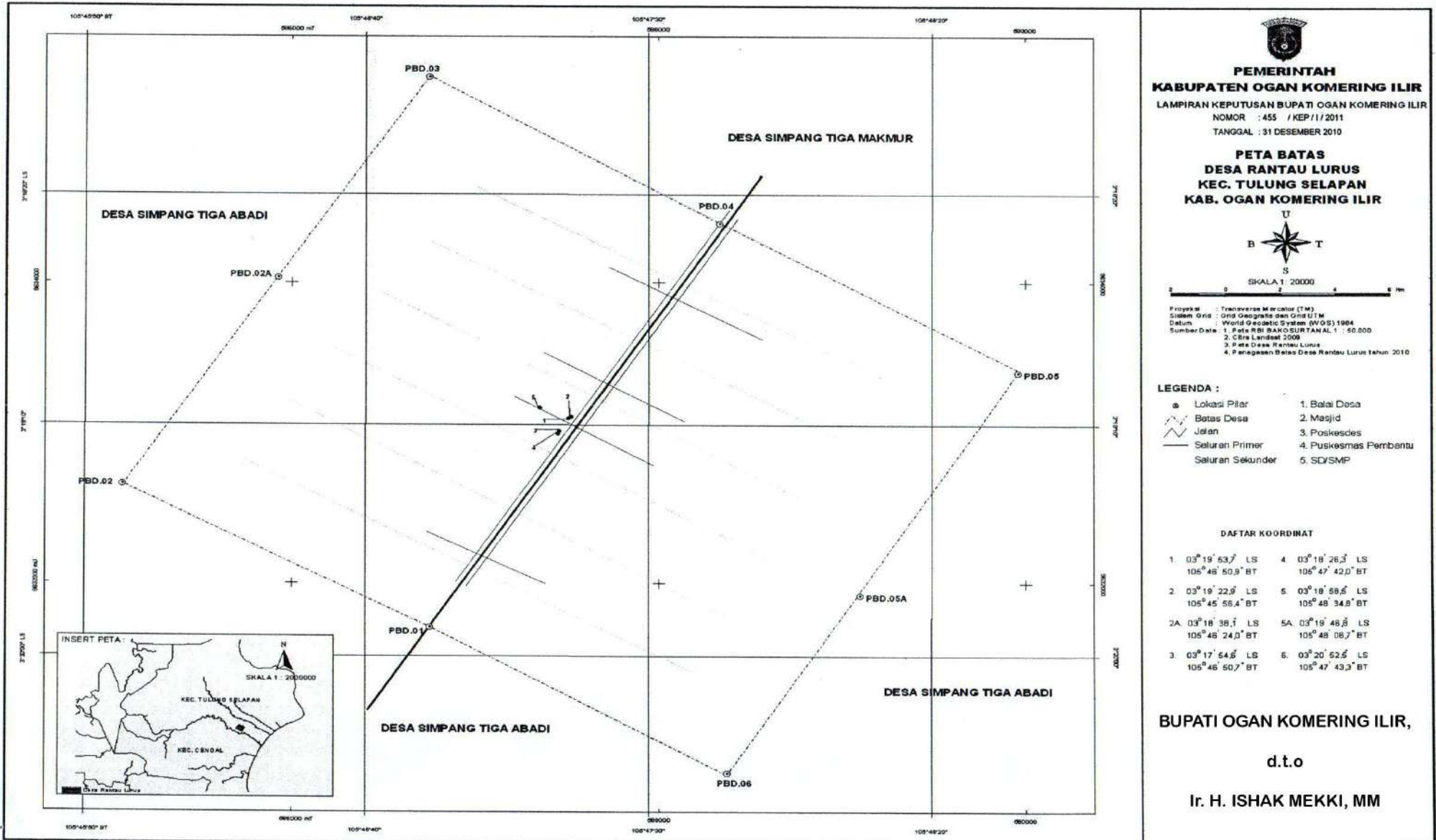
SKALA 1 : 50000

**BUPATI OGAN KOMERING ILIR,**

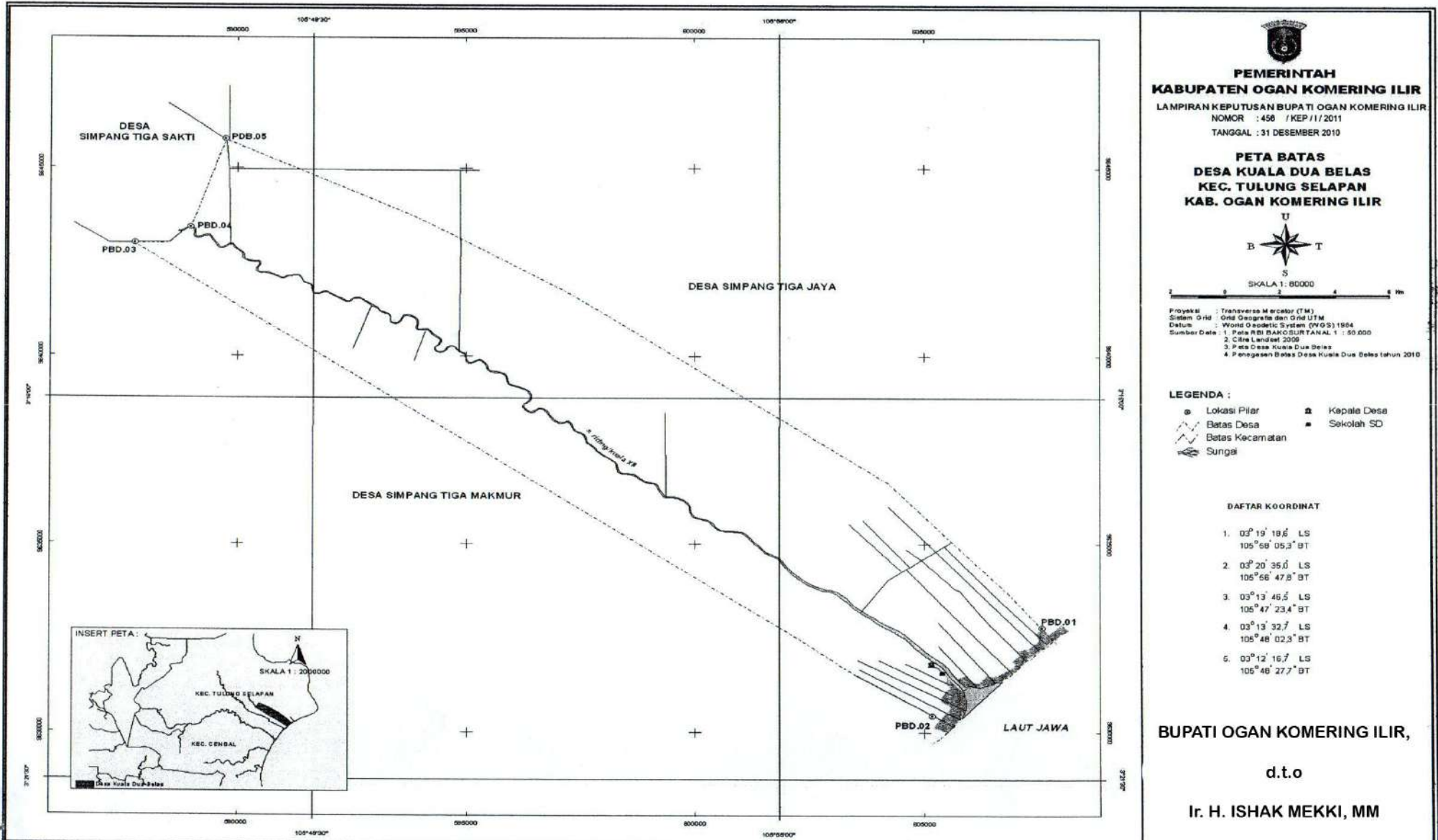
d.t.o

Ir. H. ISHAK MEKKI, MM

LAMPIRAN II : PERATURAN DAERAH KABUPATEN OGAN KOMERING ILIR  
 NOMOR : 13 TAHUN 2011  
 TANGGAL : 30 DESEMBER 2011



LAMPIRAN II : PERATURAN DAERAH KABUPATEN OGAN KOMERING ILIR  
 NOMOR : 13 TAHUN 2011  
 TANGGAL : 30 DESEMBER 2011



**PEMERINTAH  
 KABUPATEN OGAN KOMERING ILIR**  
 LAMPIRAN KEPUTUSAN BUPATI OGAN KOMERING ILIR  
 NOMOR : 456 / KEP / 11 / 2011  
 TANGGAL : 31 DESEMBER 2010

**PETA BATAS  
 DESA KUALA DUA BELAS  
 KEC. TULUNG SELAPAN  
 KAB. OGAN KOMERING ILIR**



Proyeksi : Transverse Mercator (TM)  
 Sistem Grid : Grid Geografis dan Grid UTM  
 Datum : World Geodetic System (WGS) 1984  
 Sumber Data : 1. Peta RBI BAKOSURTANAL 1 : 60.000  
 2. Citra Landsat 2000  
 3. Peta Cesa Kuala Dua Belas  
 4. Pengawasan Batas Desa Kuala Dua Belas tahun 2010

**LEGENDA :**

- Lokasi Pilar
- ▲ Kepala Desa
- Batas Desa
- Sekolah SD
- Batas Kecamatan
- ~ Sungai

**DAFTAR KOORDINAT**

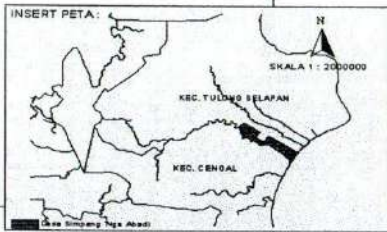
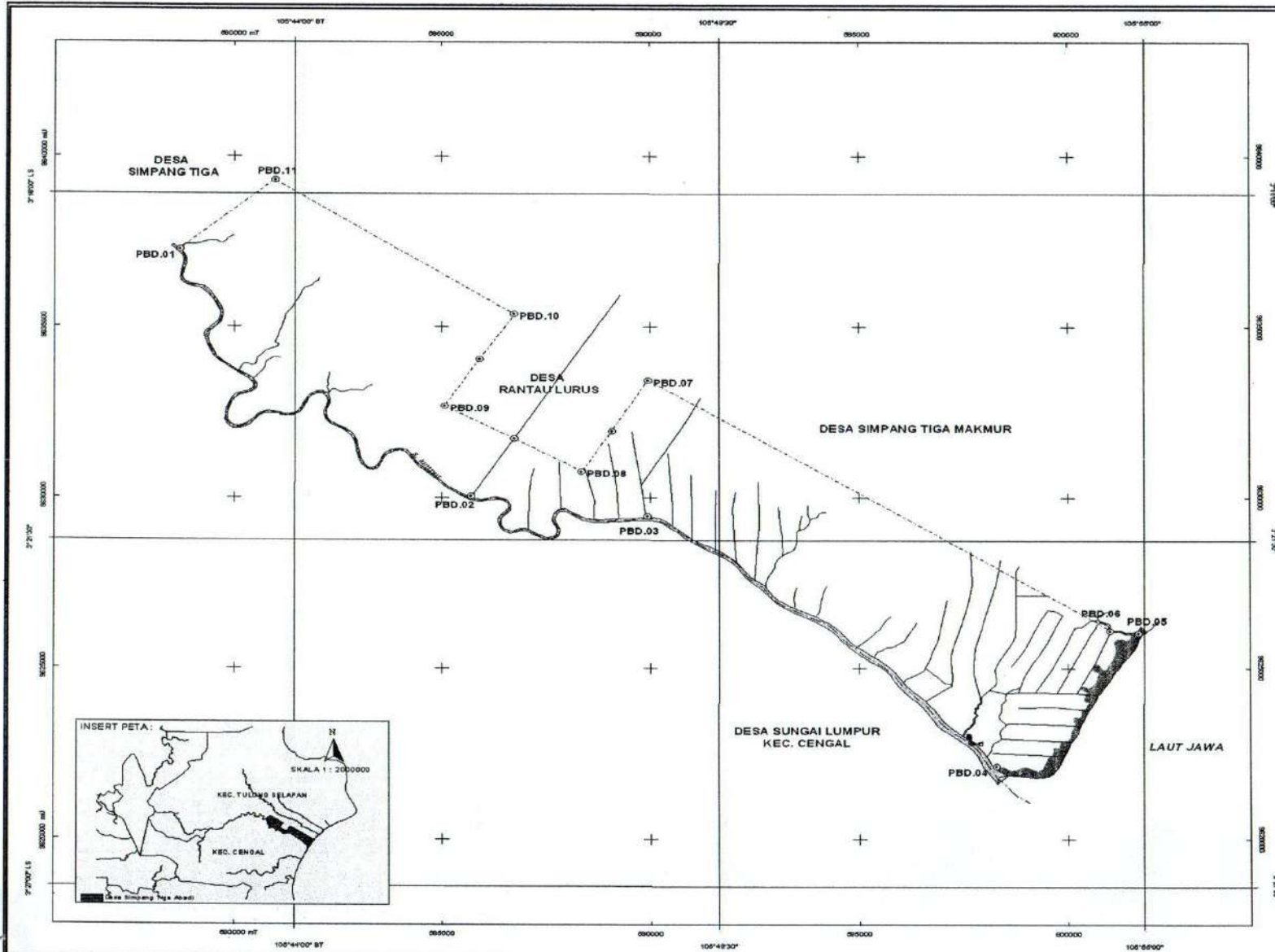
1. 03° 19' 18,6" LS  
 105° 06' 05,3" BT
2. 03° 20' 35,0" LS  
 105° 06' 47,8" BT
3. 03° 13' 46,5" LS  
 105° 47' 23,4" BT
4. 03° 13' 32,7" LS  
 105° 46' 02,3" BT
5. 03° 12' 16,7" LS  
 105° 46' 27,7" BT

**BUPATI OGAN KOMERING ILIR,**

d.t.o

**Ir. H. ISHAK MEKKI, MM**

LAMPIRAN II : PERATURAN DAERAH KABUPATEN OGAN KOMERING ILIR  
 NOMOR : 13 TAHUN 2011  
 TANGGAL : 30 DESEMBER 2011



**PEMERINTAH  
 KABUPATEN OGAN KOMERING ILIR**

LAMPIRAN KEPUTUSAN BUPATI OGAN KOMERING ILIR  
 NOMOR : 454 /KEP/11/2011  
 TANGGAL : 31 DESEMBER 2010

**PETA BATAS  
 DESA SIMPANG TIGA ABADI  
 KEC. TULUNG SELAPAN  
 KAB. OGAN KOMERING ILIR**

U  
 B T  
 S

SKALA 1 : 100000

Proyeksi : Transverse Mercator (TM)  
 Sistem Grid : Grid Geografis dan Grid UTM  
 Datum : World Geodetic System (WGS) 1984  
 Sumber Data : 1. Peta RBI BAKOSURTANAL 1 : 50.000  
 2. Citra Landsat 2008  
 3. Peta Desa Sp3 Abadi  
 4. Penegasan Batas Desa Sp3 Abadi tahun 2010

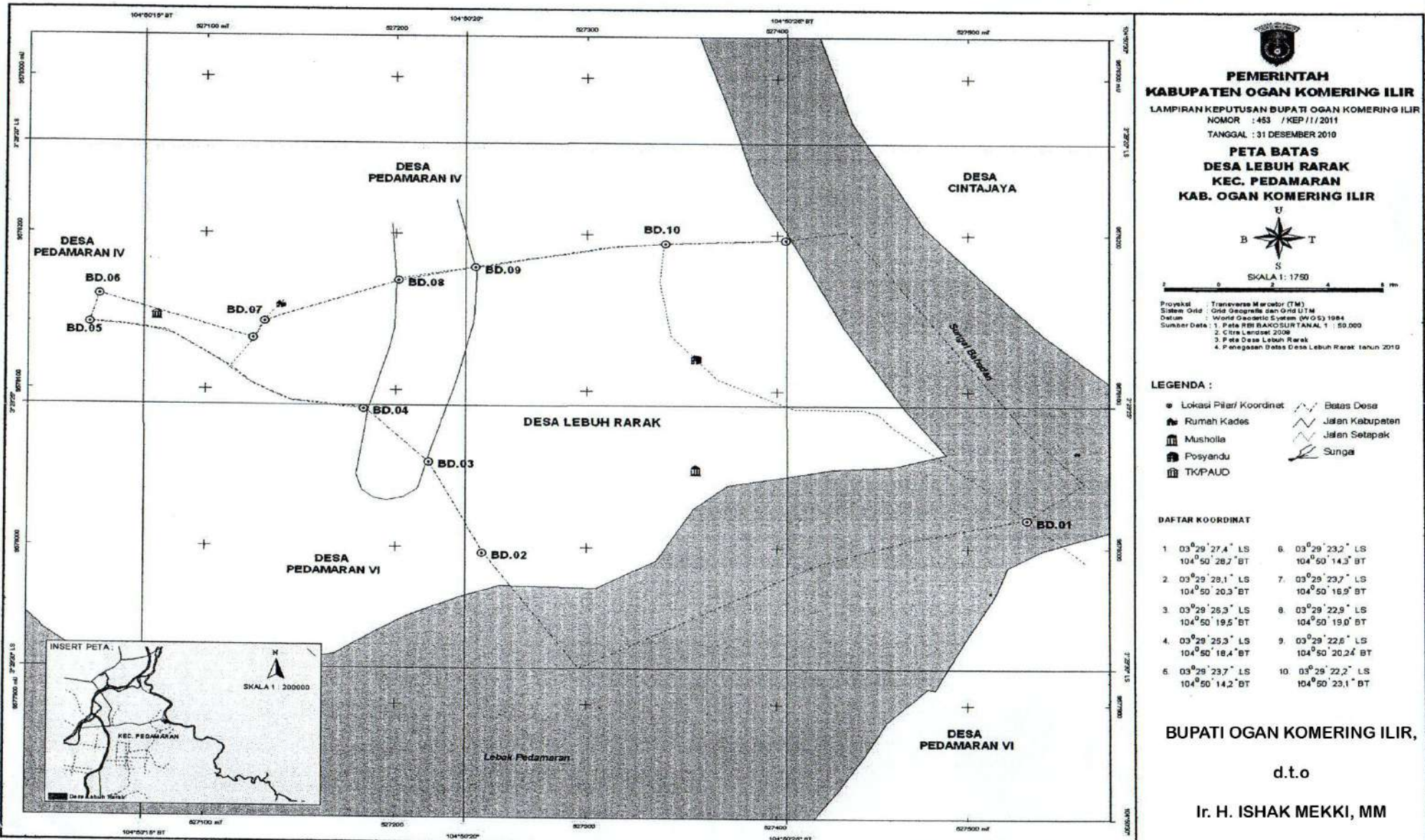
- LEGENDA :**
- ⊙ Lokasi Pilar
  - ⚡ Kedes
  - Batas Desa
  - Batas Kecamatan
  - ~ Sungai
  - ▲ Pos AL
  - Pos Polisi

**DAFTAR KOORDINAT**

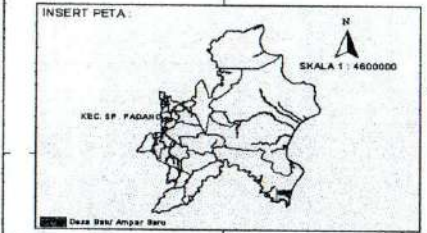
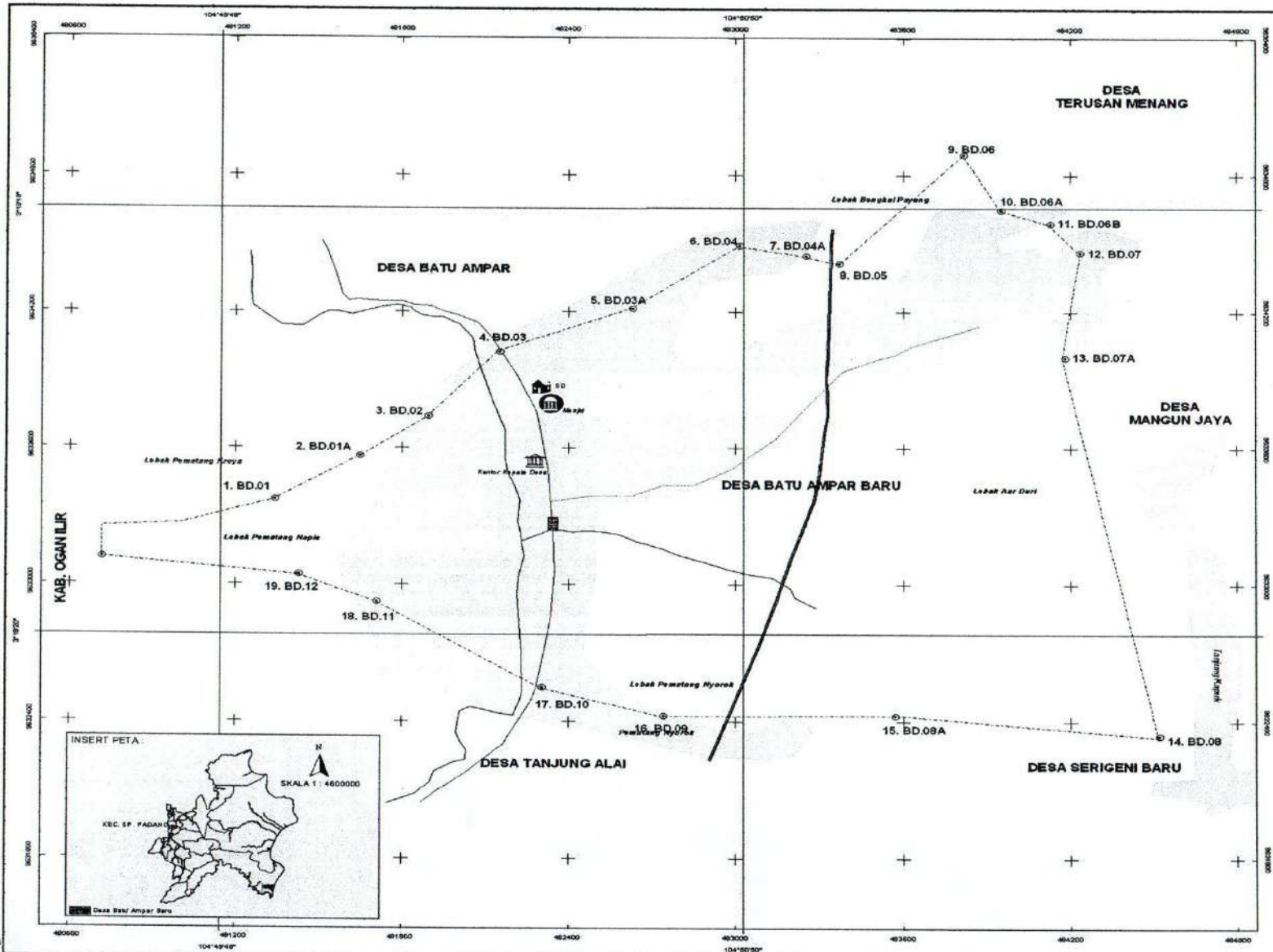
|                     |                      |
|---------------------|----------------------|
| 1. 03° 16' 52,5" LS | 7. 03° 18' 58,5" LS  |
| 105° 42' 30,6" BT   | 105° 48' 34,8" BT    |
| 2. 03° 20' 49,1" LS | 8. 03° 20' 52,5" LS  |
| 105° 46' 17,3" BT   | 105° 47' 43,3" BT    |
| 3. 03° 21' 07,5" LS | 9. 03° 19' 22,5" LS  |
| 105° 46' 34,6" BT   | 105° 45' 58,4" BT    |
| 4. 03° 25' 06,2" LS | 10. 03° 17' 54,5" LS |
| 105° 53' 04,9" BT   | 105° 46' 50,7" BT    |
| 5. 03° 23' 00,0" LS | 11. 03° 15' 47,5" LS |
| 105° 54' 58,5" BT   | 105° 43' 44,2" BT    |
| 6. 03° 22' 56,5" LS |                      |
| 105° 54' 33,0" BT   |                      |

**BUPATI OGAN KOMERING ILIR,**  
 d.t.o  
**Ir. H. ISHAK MEKKI, MM**

LAMPIRAN II : PERATURAN DAERAH KABUPATEN OGAN KOMERING ILIR  
 NOMOR : 13 TAHUN 2011  
 TANGGAL : 30 DESEMBER 2011



LAMPIRAN II : PERATURAN DAERAH KABUPATEN OGAN KOMERING ILIR  
 NOMOR : 13 TAHUN 2011  
 TANGGAL : 30 DESEMBER 2011



**PEMERINTAH  
 KABUPATEN OGAN KOMERING ILIR**

LAMPIRAN KEPUTUSAN BUPATI OGAN KOMERING ILIR  
 NOMOR : 484 / KEP / 11 / 2011  
 TANGGAL : 31 DESEMBER 2010

**PETA BATAS  
 DESA BATU AMPAR BARU  
 KEC. SIRAH PULAU PADANG  
 KAB. OGAN KOMERING ILIR**

U  
 B T  
 S  
 SKALA 1 : 15000

Proyeksi : Transverse Mercator (TM)  
 Sistem Grid : Grid Geografis dan Grid UTM  
 Datum : World Geocentric System (WGS) 1984  
 Sumber Data : 1. Peta RBI BAKOSURTANAL, 1 : 50.000  
 2. Citra Landsat 2009  
 3. Peta Desa Batu Ampar Baru  
 4. Pengesahan Batas Desa Batu Ampar Baru tahun 2010

**LEGENDA :**

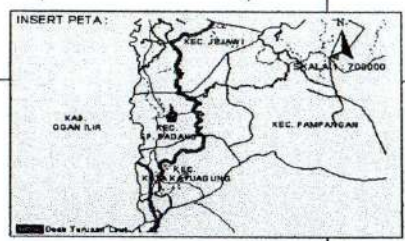
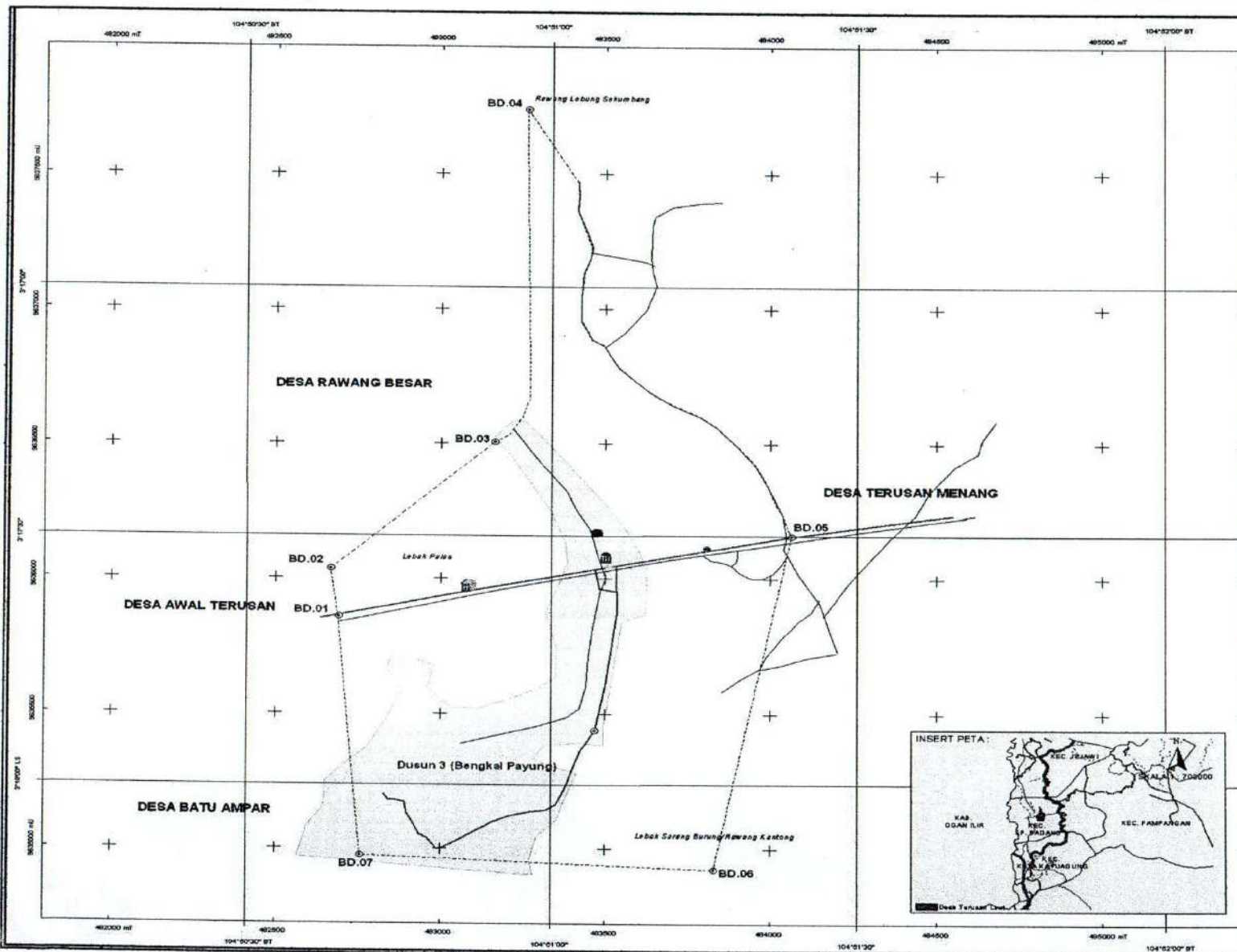
- Lokasi Pilar/Titik Koordinat
- ▭ Batas Kabupaten
- ▭ Batas Desa
- ▭ Sungai
- ▭ Jalan Kabupaten
- ▭ Jalan Setapak

**DAFTAR KOORDINAT**

|                                           |                                           |
|-------------------------------------------|-------------------------------------------|
| 1. 03° 18' 59,1" LS<br>104° 49' 55,3" BT  | 11. 03° 18' 19,4" LS<br>104° 51' 25,7" BT |
| 2. 03° 18' 52,8" LS<br>104° 50' 05,3" BT  | 12. 03° 18' 23,8" LS<br>104° 51' 29,1" BT |
| 3. 03° 18' 47,2" LS<br>104° 50' 13,4" BT  | 13. 03° 18' 38,7" LS<br>104° 51' 27,4" BT |
| 4. 03° 18' 37,8" LS<br>104° 50' 21,7" BT  | 14. 03° 19' 32,8" LS<br>104° 51' 38,4" BT |
| 5. 03° 18' 31,7" LS<br>104° 50' 37,2" BT  | 15. 03° 19' 30,8" LS<br>104° 51' 07,8" BT |
| 6. 03° 18' 22,7" LS<br>104° 50' 49,8" BT  | 16. 03° 19' 30,8" LS<br>104° 50' 40,8" BT |
| 7. 03° 18' 24,1" LS<br>104° 50' 57,3" BT  | 17. 03° 19' 25,8" LS<br>104° 50' 26,5" BT |
| 8. 03° 18' 25,2" LS<br>104° 51' 01,2" BT  | 18. 03° 19' 13,7" LS<br>104° 50' 07,3" BT |
| 9. 03° 18' 09,8" LS<br>104° 51' 15,8" BT  | 19. 03° 19' 09,8" LS<br>104° 49' 58,2" BT |
| 10. 03° 18' 17,8" LS<br>104° 51' 19,9" BT |                                           |

**BUPATI OGAN KOMERING ILIR,**  
 d.t.o  
**Ir. H. ISHAK MEKKI, MM**

LAMPIRAN II : PERATURAN DAERAH KABUPATEN OGAN KOMERING ILIR  
 NOMOR : 13 TAHUN 2011  
 TANGGAL : 30 DESEMBER 2011



**PEMERINTAH  
 KABUPATEN OGAN KOMERING ILIR**

LAMPIRAN KEPUTUSAN BUPATI OGAN KOMERING ILIR  
 NOMOR : 465 /KEP /II/2011  
 TANGGAL : 31 DESEMBER 2010

**PETA BATAS  
 DESA TERUSAN LAUT  
 KEC. SIRAH PULAU PADANG  
 KAB. OGAN KOMERING ILIR**

U  
 B T  
 S

SKALA 1 : 15000

Proyeksi : Transverse Mercator (TM)  
 Sistem Grid : Grid Geografis dan Grid UTM  
 Datum : World Geodetic System (WGS) 1984  
 Sumber Data : 1. Peta RBI BAKOSURTANAL 1 : 50.000  
 2. Citra Landsat 2008  
 3. Peta Desa Terusan Laut  
 4. Pelaksanaan Batas Desa Terusan Laut tahun 2010

**LEGENDA :**

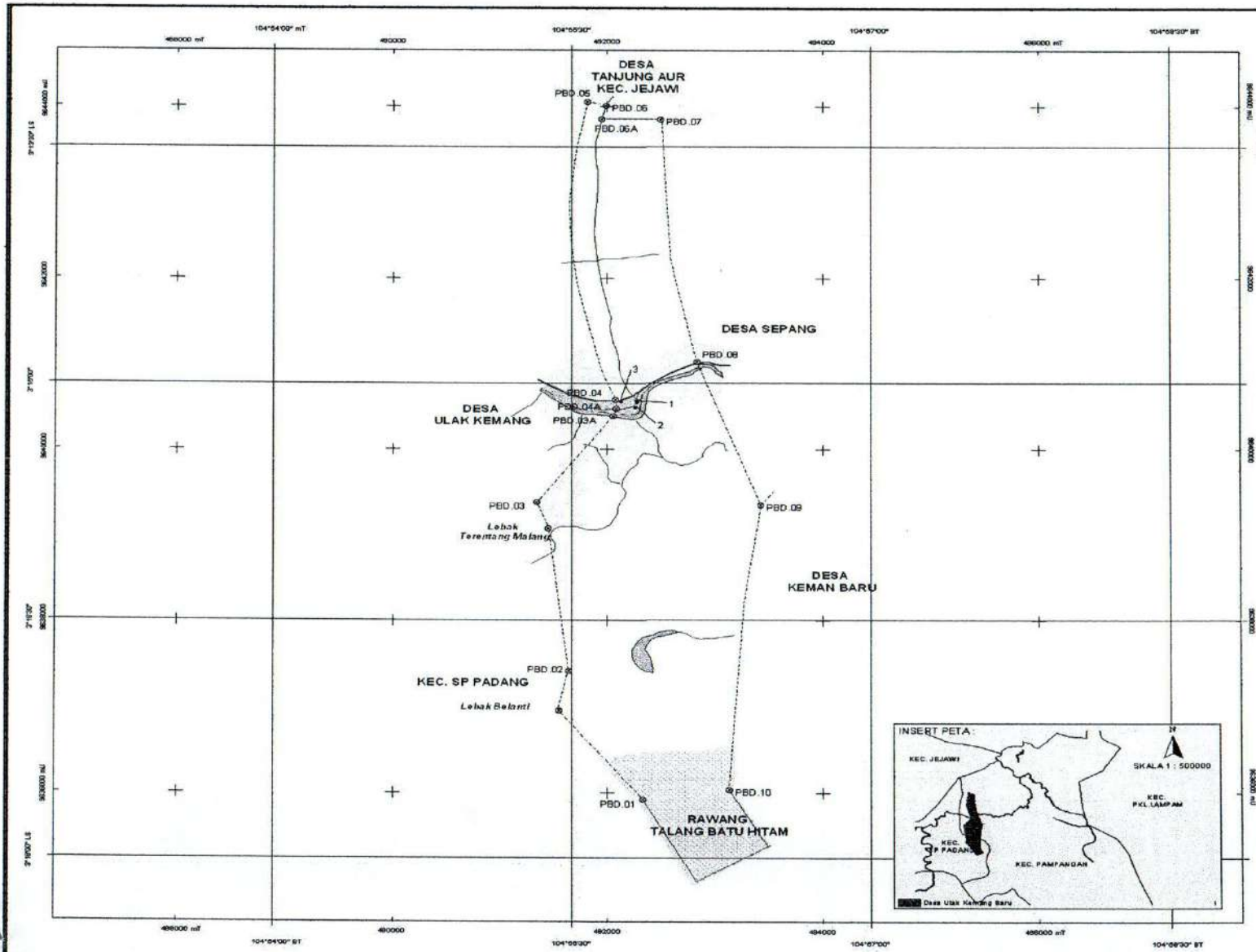
- Lokasi Pilar/Titik Koordinat
- ▭ Batas Kabupaten
- ▭ Batas Desa
- ~ Sungai
- ▭ Jalan Kabupaten
- ▭ Jalan Setapak
- ▭ Kades
- ▭ Masjid
- ▭ Sekolah SD

**DAFTAR KOORDINAT**

|                     |                     |
|---------------------|---------------------|
| 1. 03° 17' 39,3" LS | 5. 03° 17' 29,4" LS |
| 104° 50' 38,7" BT   | 104° 51' 23,1" BT   |
| 2. 03° 17' 33,6" LS | 8. 03° 18' 09,6" LS |
| 104° 50' 38,0" BT   | 104° 51' 16,8" BT   |
| 3. 03° 17' 18,2" LS | 7. 03° 18' 08,0" LS |
| 104° 50' 54,0" BT   | 104° 50' 40,9" BT   |
| 4. 03° 18' 38,0" LS |                     |
| 104° 50' 57,2" BT   |                     |

**BUPATI OGAN KOMERING ILIR,**  
 d.t.o  
**Ir. H. ISHAK MEKKI, MM**

LAMPIRAN II : PERATURAN DAERAH KABUPATEN OGAN KOMERING ILIR  
 NOMOR : 13 TAHUN 2011  
 TANGGAL : 30 DESEMBER 2011



  
**PEMERINTAH**  
**KABUPATEN OGAN KOMERING ILIR**  
 LAMPIRAN KEPUTUSAN BUPATI OGAN KOMERING ILIR  
 NOMOR : 466 / KEP / 11 / 2011  
 TANGGAL : 31 DESEMBER 2010  
**PETA BATAS**  
**DESA ULAK KEMANG BARU**  
**KEC. PAMPANGAN**  
**KAB. OGAN KOMERING ILIR**

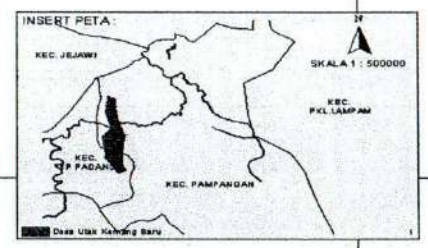
  
 SKALA 1 : 40000

Proyeksi : Transverse Mercator (TM)  
 Sistem Grid : Grid Geografis dan Grid UTM  
 Datum : World Geodetic System (WGS) 1984  
 Sumber Data : 1. Peta RBI BAKOSURTANAL 1 : 50.000  
 2. Citra Landsat 2008  
 3. Peta Desa Ulak Kemang Baru  
 4. Penegasan Batas Desa Ulak Kemang Baru tahun 2010

- LEGENDA :**
-  Lokasi Pilar
  -  Batas Desa
  -  Jalan Kabupaten
  -  Jalan Desa
  -  Sungai
  -  Rumah Kepala Desa
  -  Masjid
  -  Poskesdes
  -  Rawa
  -  Talang/Pematang

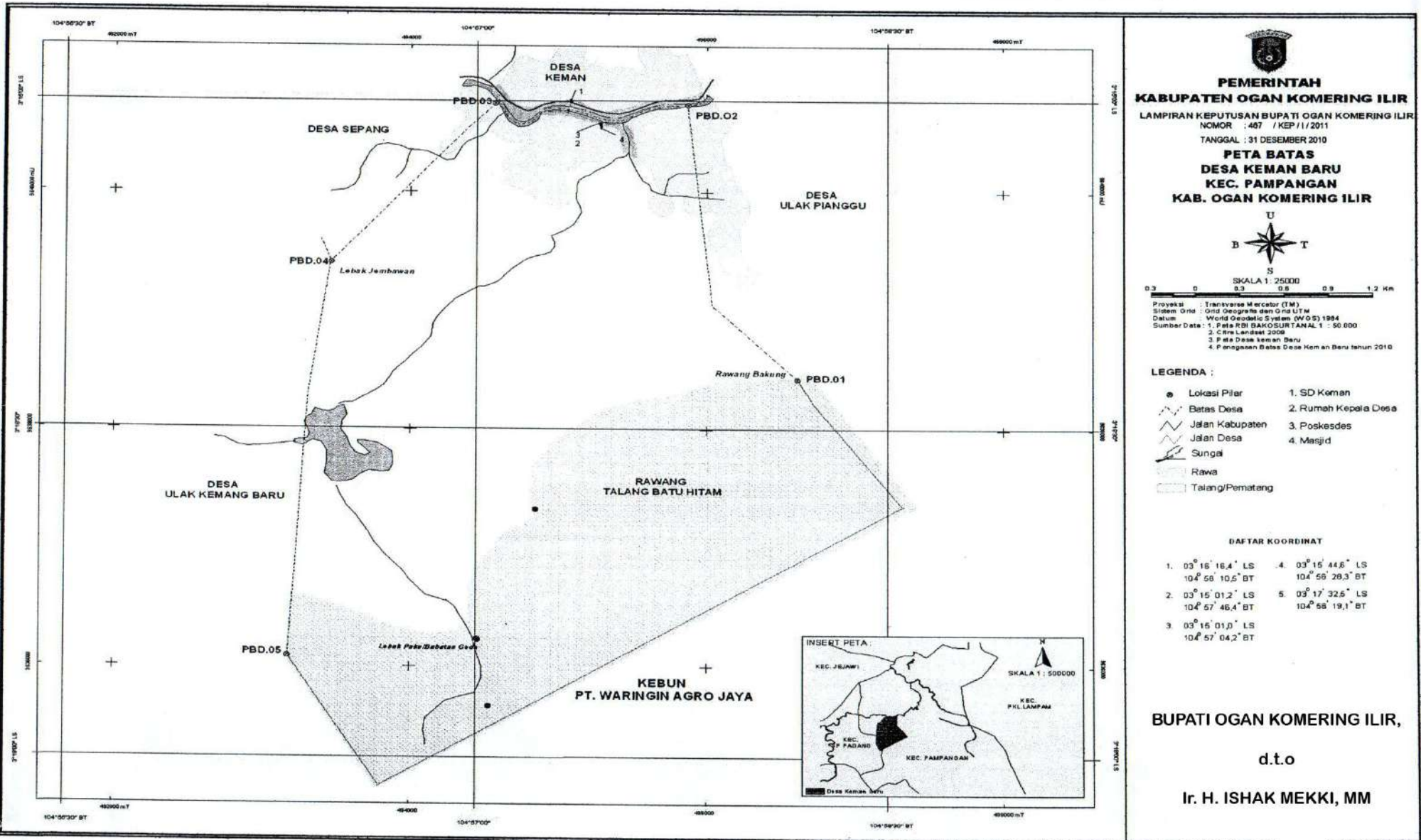
**DAFTAR KOORDINAT**

|                                           |                                           |
|-------------------------------------------|-------------------------------------------|
| 1. 03° 17' 36,2" LS<br>104° 56' 53,0" BT  | 8. 03° 13' 12,9" LS<br>104° 55' 41,9" BT  |
| 2. 03° 16' 47,8" LS<br>104° 56' 30,5" BT  | 6A. 03° 13' 17,9" LS<br>104° 55' 40,8" BT |
| 3. 03° 15' 43,8" LS<br>104° 55' 21,0" BT  | 7. 03° 13' 10,0" LS<br>104° 55' 58,5" BT  |
| 3A. 03° 15' 10,7" LS<br>104° 55' 44,0" BT | 8. 03° 14' 50,2" LS<br>104° 56' 09,5" BT  |
| 4A. 03° 15' 08,2" LS<br>104° 55' 45,0" BT | 9. 03° 15' 44,8" LS<br>104° 56' 28,3" BT  |
| 4. 03° 15' 04,5" LS<br>104° 55' 44,7" BT  | 10. 03° 17' 32,5" LS<br>104° 56' 19,1" BT |
| 5. 03° 13' 11,6" LS<br>104° 56' 38,2" BT  |                                           |



**BUPATI OGAN KOMERING ILIR,**  
 d.t.o  
**Ir. H. ISHAK MEKKI, MM**

LAMPIRAN II : PERATURAN DAERAH KABUPATEN OGAN KOMERING ILIR  
 NOMOR : 13 TAHUN 2011  
 TANGGAL : 30 DESEMBER 2011



  
**PEMERINTAH**  
**KABUPATEN OGAN KOMERING ILIR**  
 LAMPIRAN KEPUTUSAN BUPATI OGAN KOMERING ILIR  
 NOMOR : 467 / KEP / I / 2011  
 TANGGAL : 31 DESEMBER 2010  
**PETA BATAS**  
**DESA KEMAN BARU**  
**KEC. PAMPANGAN**  
**KAB. OGAN KOMERING ILIR**

  
 S  
 SKALA 1 : 25000  
 0.3 0 0.3 0.6 0.9 1.2 Km

Proyeksi : Transverse Mercator (TM)  
 Sistem Gnd : Grid Geografis dan Grid UTM  
 Datum : World Geodetic System (WGS) 1984  
 Sumber Data : 1. Peta RBI BAKOSURTANAL 1 : 50.000  
 2. Citra Landsat 2009  
 3. Peta Desa Keman Baru  
 4. Pengawasan Batas Desa Keman Baru tahun 2010

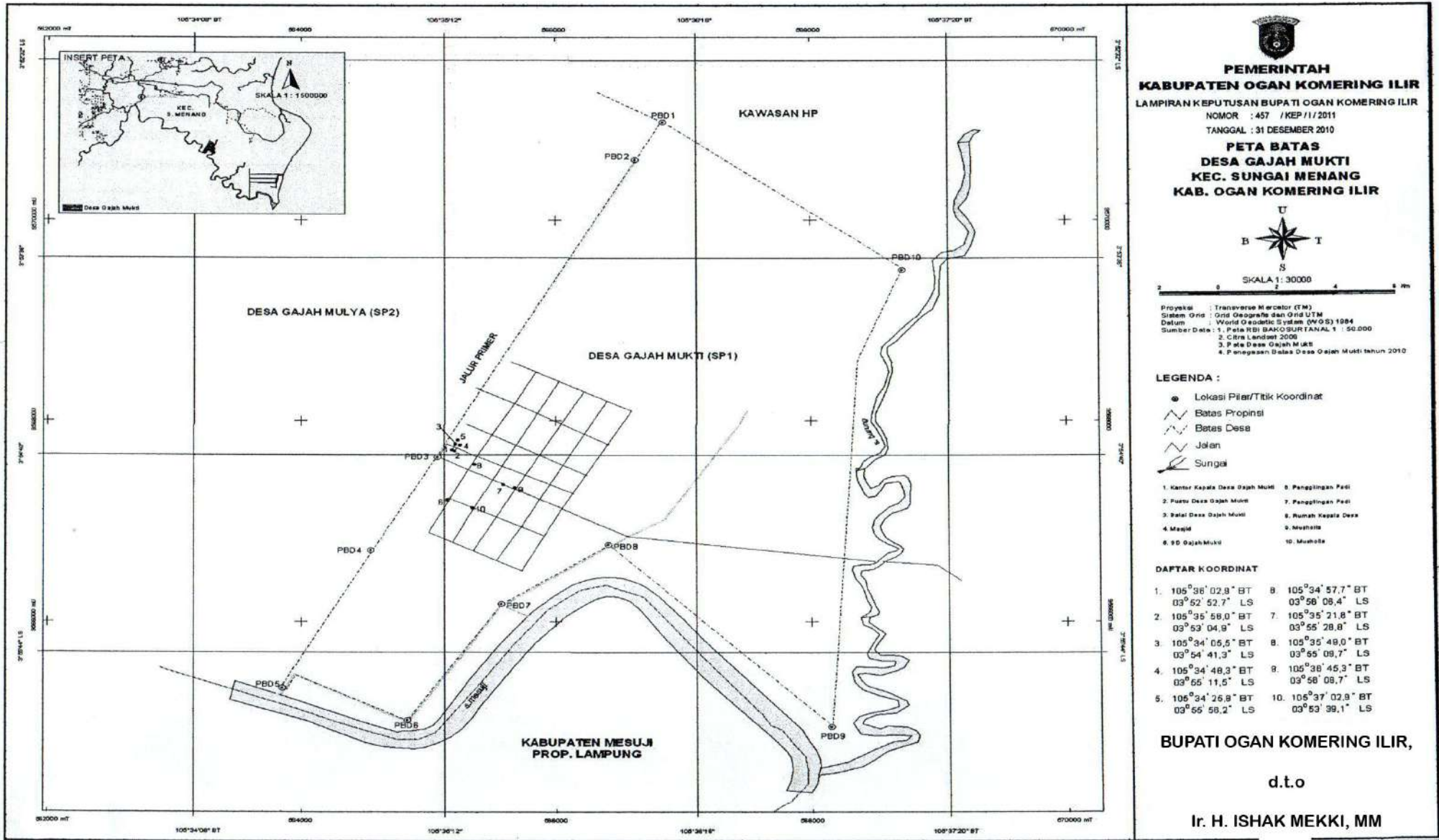
- LEGENDA :**
- Lokasi Pilar
  - ~ Batas Desa
  - Jalan Kabupaten
  - Jalan Desa
  - ~ Sungai
  - ▨ Rawa
  - ▨ Talang/Pematang
  - 1. SD Keman
  - 2. Rumah Kepala Desa
  - 3. Poskesdes
  - 4. Masjid

**DAFTAR KOORDINAT**

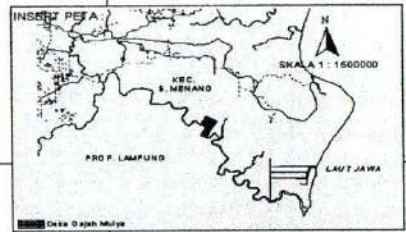
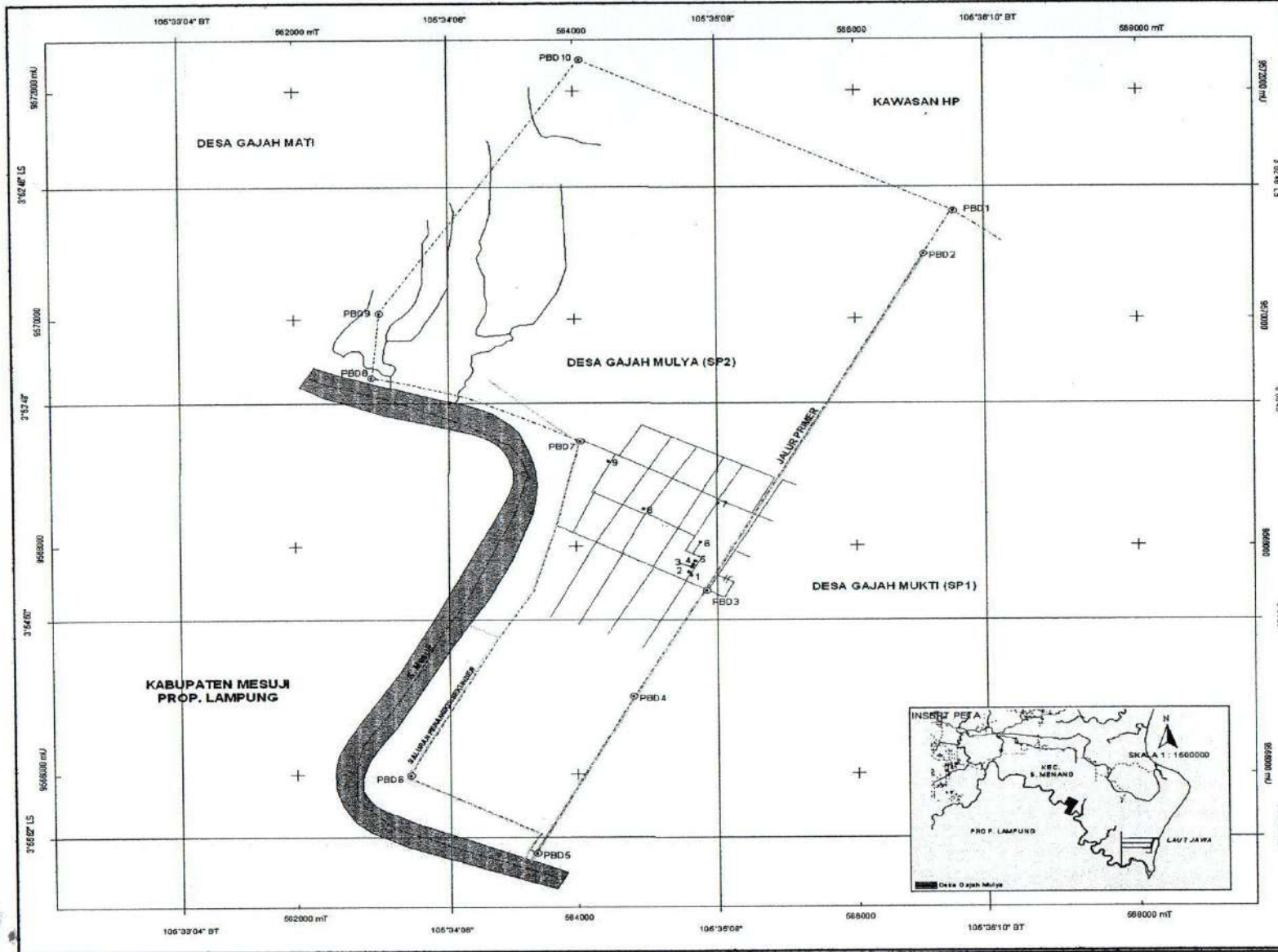
|                     |                     |
|---------------------|---------------------|
| 1. 03° 16' 16,4" LS | 4. 03° 16' 44,6" LS |
| 104° 56' 10,5" BT   | 104° 56' 28,3" BT   |
| 2. 03° 15' 01,2" LS | 5. 03° 17' 32,6" LS |
| 104° 57' 46,4" BT   | 104° 58' 19,1" BT   |
| 3. 03° 16' 01,0" LS |                     |
| 104° 57' 04,2" BT   |                     |


**BUPATI OGAN KOMERING ILIR,**  
 d.t.o  
**Ir. H. ISHAK MEKKI, MM**

LAMPIRAN II : PERATURAN DAERAH KABUPATEN OGAN KOMERING ILIR  
 NOMOR : 13 TAHUN 2011  
 TANGGAL : 30 DESEMBER 2011



LAMPIRAN II : PERATURAN DAERAH KABUPATEN OGAN KOMERING ILIR  
 NOMOR : 13 TAHUN 2011  
 TANGGAL : 30 DESEMBER 2011






**PEMERINTAH  
 KABUPATEN OGAN KOMERING ILIR**

LAMPIRAN KEPUTUSAN BUPATI OGAN KOMERING ILIR  
 NOMOR : 458 / KEP / 11 / 2011  
 TANGGAL : 31 DESEMBER 2010

**PETA BATAS  
 DESA GAJAH MULYA  
 KEC. SUNGAI MENANG  
 KAB. OGAN KOMERING ILIR**



SKALA 1 : 30000

Proyeksi : Transverse Mercator (TM)  
 Sistem Grid : Grid Geografis dan Grid UTM  
 Datum : World Geopoeitic System (WGS) 1984  
 Sumber Data : 1. Peta RIB DASAR SURTAMAL 1 : 50 000  
 2. Citra Landsat 2009  
 3. Peta Desa Gajah Mulya  
 4. Penegasan Batas Desa Gajah Mulya tahun 2010

**LEGENDA :**

- Lokasi Pilar/Titik Koordinat
- Batas Propinsi
- - - Batas Desa
- Jalan
- Sungai

|                                   |                              |
|-----------------------------------|------------------------------|
| 1. Kantor KUD Gajah Mulya         | 8. SMP Gajah Mulya           |
| 2. Kantor Desa Gajah Mulya        | 7. Rumah Sederes Gajah Mulya |
| 3. Kantor Kepala Desa Gajah Mulya | 9. Masjid                    |
| 4. Sekolah SD Gajah Mulya         | 6. Musholla                  |
| 5. Balai Desa Gajah Mulya         |                              |

**DAFTAR KOORDINAT**

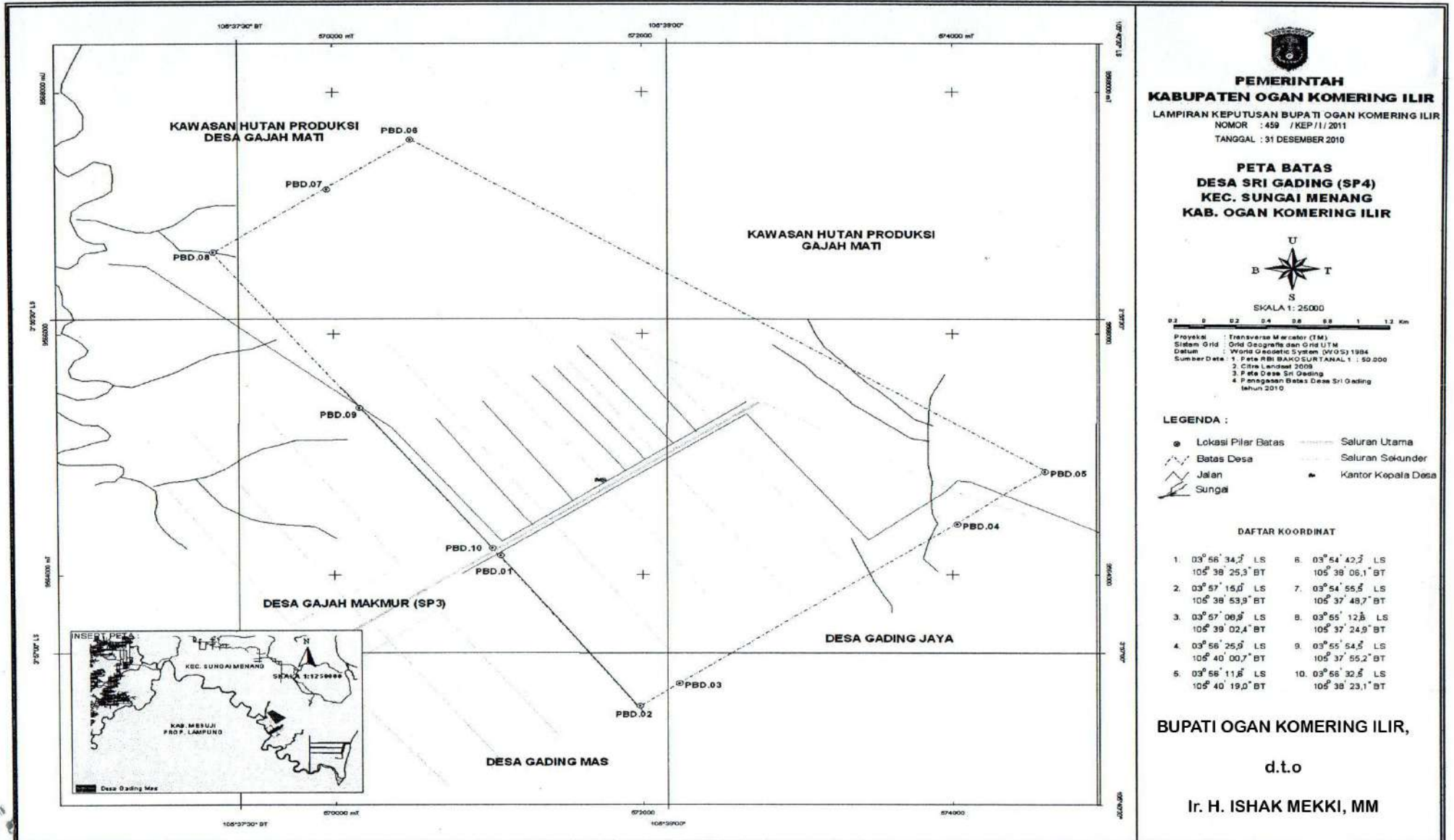
|                     |                      |
|---------------------|----------------------|
| 1. 105°38' 02,9" BT | 8. 105°33' 58,8" BT  |
| 09°52' 52,7" LS     | 03°55' 34,0" LS      |
| 2. 105°35' 58,0" BT | 7. 105°34' 38,4" BT  |
| 09°53' 04,9" LS     | 03°53' 56,5" LS      |
| 3. 105°34' 05,5" BT | 6. 105°33' 48,4" BT  |
| 09°54' 41,3" LS     | 03°53' 40,2" LS      |
| 4. 105°34' 48,3" BT | 9. 105°33' 50,3" BT  |
| 09°55' 11,5" LS     | 03°53' 21,8" LS      |
| 5. 105°34' 25,8" BT | 10. 105°34' 38,7" BT |
| 09°55' 58,2" LS     | 03°52' 09,4" LS      |

**BUPATI OGAN KOMERING ILIR,**

d.t.o

**Ir. H. ISHAK MEKKI, MM**

LAMPIRAN II : PERATURAN DAERAH KABUPATEN OGAN KOMERING ILIR  
 NOMOR : 13 TAHUN 2011  
 TANGGAL : 30 DESEMBER 2011



**PEMERINTAH  
 KABUPATEN OGAN KOMERING ILIR**  
 LAMPIRAN KEPUTUSAN BUPATI OGAN KOMERING ILIR  
 NOMOR : 459 / KEP/11/2011  
 TANGGAL : 31 DESEMBER 2010

**PETA BATAS  
 DESA SRI GADING (SP4)  
 KEC. SUNGAI MENANG  
 KAB. OGAN KOMERING ILIR**



SKALA 1 : 25000  
 0 0.2 0.4 0.6 0.8 1 1.2 Km

Proyeksi : Transverse Mercator (TM)  
 Sistem Grid : Grid Geografis dan Grid UTM  
 Datum : World Geodetic System (WGS) 1984  
 Sumber Data : 1. Peta RBI BANGKURTANAL 1 : 50.000  
 2. Citra Landsat 2008  
 3. Peta Desa Sri Gading  
 4. Pengukuran Batas Desa Sri Gading tahun 2010

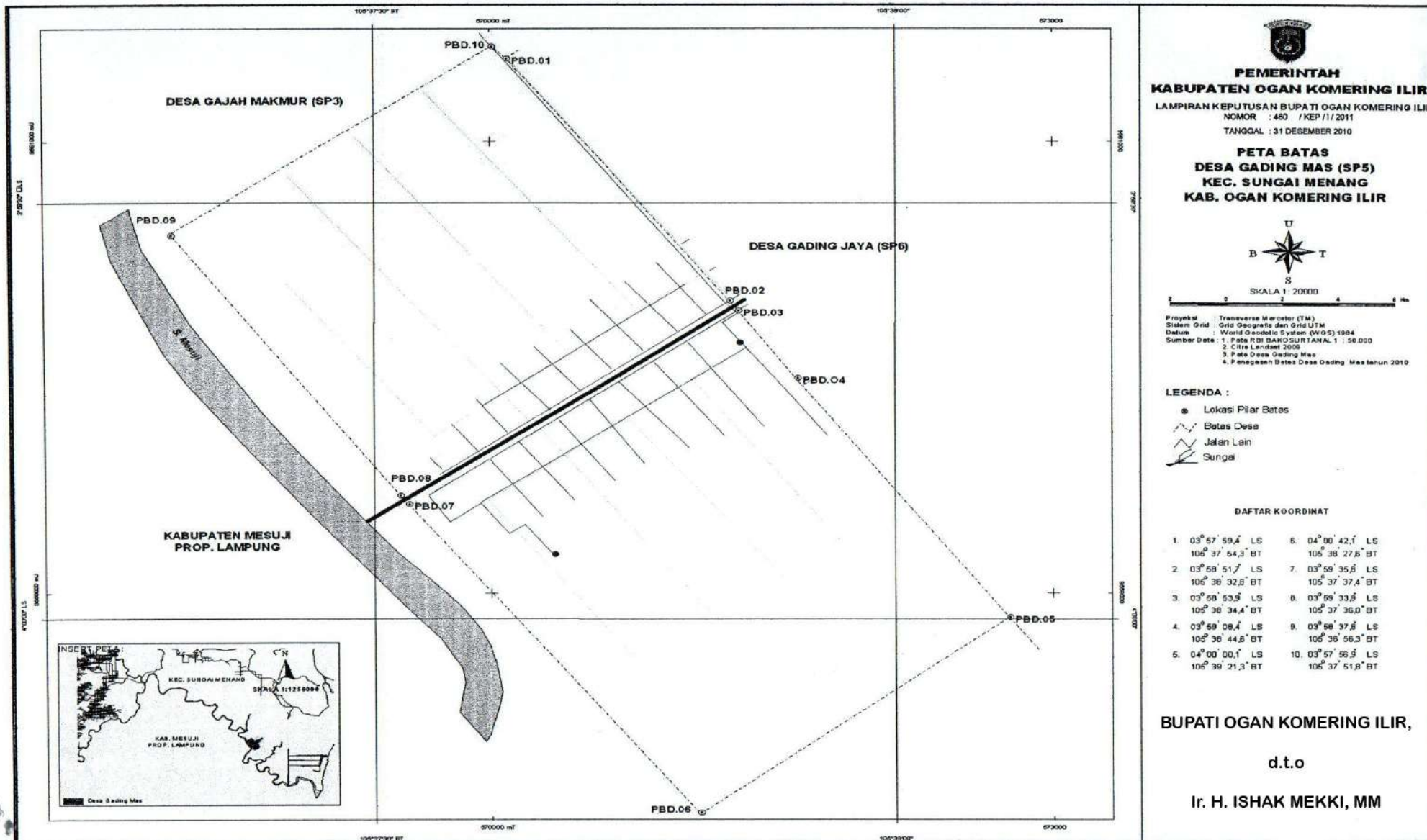
- LEGENDA :**
- Lokasi Pilar Batas
  - Batas Desa
  - Jalan
  - ~ Sungai
  - Saluran Utama
  - Saluran Sekunder
  - ★ Kantor Kepala Desa

**DAFTAR KOORDINAT**

|                     |                      |
|---------------------|----------------------|
| 1. 03° 56' 34,2" LS | 8. 03° 54' 42,2" LS  |
| 105° 38' 25,3" BT   | 105° 38' 06,1" BT    |
| 2. 03° 57' 15,0" LS | 7. 03° 54' 55,5" LS  |
| 105° 38' 53,9" BT   | 105° 37' 48,7" BT    |
| 3. 03° 57' 06,5" LS | 8. 03° 55' 12,5" LS  |
| 105° 39' 02,4" BT   | 105° 37' 24,9" BT    |
| 4. 03° 56' 25,0" LS | 9. 03° 55' 54,5" LS  |
| 105° 40' 00,7" BT   | 105° 37' 55,2" BT    |
| 5. 03° 56' 11,5" LS | 10. 03° 55' 32,5" LS |
| 105° 40' 19,0" BT   | 105° 38' 23,1" BT    |

**BUPATI OGAN KOMERING ILIR,**  
 d.t.o  
**Ir. H. ISHAK MEKKI, MM**

LAMPIRAN II : PERATURAN DAERAH KABUPATEN OGAN KOMERING ILIR  
 NOMOR : 13 TAHUN 2011  
 TANGGAL : 30 DESEMBER 2011



**PEMERINTAH  
 KABUPATEN OGAN KOMERING ILIR**

LAMPIRAN KEPUTUSAN BUPATI OGAN KOMERING ILIR  
 NOMOR : 480 / KEP / 11 / 2011  
 TANGGAL : 31 DESEMBER 2010

**PETA BATAS  
 DESA GADING MAS (SP5)  
 KEC. SUNGAI MENANG  
 KAB. OGAN KOMERING ILIR**

U  
 B T  
 S  
 SKALA 1 : 2000

Proyeksi : Transverse Mercator (TM)  
 Sistem Grid : Grid Geografis dan Grid UTM  
 Datum : World Geodetic System (WGS) 1984  
 Sumber Data : 1. Peta RBI BAKOSURTANAL 1 : 50.000  
 2. Citra Landsat 2008  
 3. Peta Desa Gading Mas  
 4. Pengesahan Status Desa Gading Mas tahun 2010

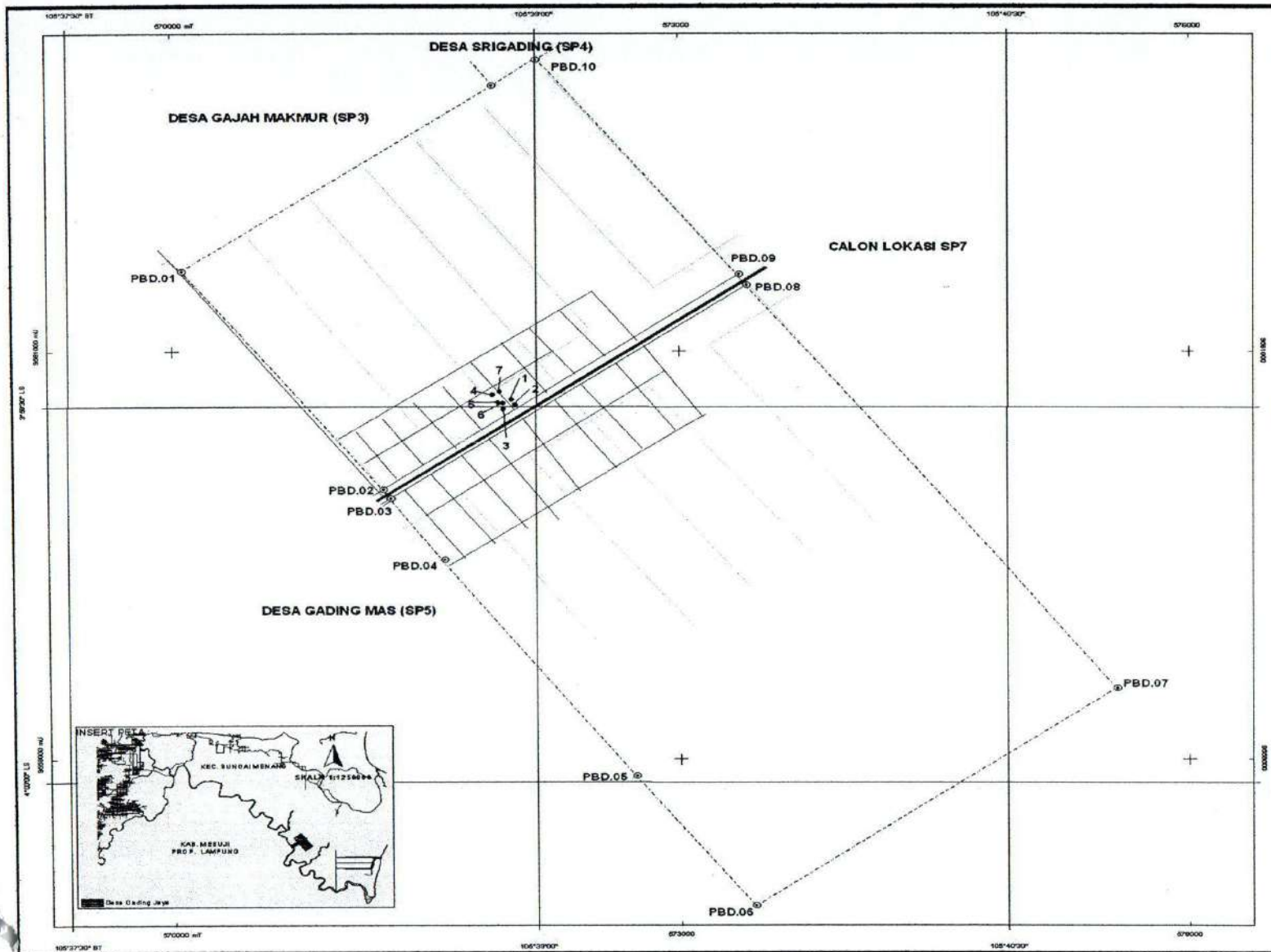
- LEGENDA :**
- Lokasi Pilar Batas
  - - - Batas Desa
  - Jalan Lain
  - ~ Sungai

**DAFTAR KOORDINAT**

|                     |                      |
|---------------------|----------------------|
| 1. 03° 57' 59,4" LS | 5. 04° 00' 42,1" LS  |
| 106° 37' 54,3" BT   | 106° 38' 27,6" BT    |
| 2. 03° 59' 51,7" LS | 7. 03° 59' 35,6" LS  |
| 106° 38' 32,6" BT   | 106° 37' 37,4" BT    |
| 3. 03° 59' 53,9" LS | 8. 03° 59' 33,6" LS  |
| 106° 38' 34,4" BT   | 106° 37' 36,0" BT    |
| 4. 03° 59' 08,4" LS | 9. 03° 59' 37,6" LS  |
| 106° 38' 44,6" BT   | 106° 36' 56,3" BT    |
| 5. 04° 00' 00,1" LS | 10. 03° 57' 56,9" LS |
| 106° 38' 21,3" BT   | 106° 37' 51,8" BT    |

**BUPATI OGAN KOMERING ILIR,**  
 d.t.o  
**Ir. H. ISHAK MEKKI, MM**

LAMPIRAN II : PERATURAN DAERAH KABUPATEN OGAN KOMERING ILIR  
 NOMOR : 13 TAHUN 2011  
 TANGGAL : 30 DESEMBER 2011





**PEMERINTAH  
 KABUPATEN OGAN KOMERING ILIR**  
 LAMPIRAN KEPUTUSAN BUPATI OGAN KOMERING ILIR  
 NOMOR : 481 / KEP / 11 / 2011  
 TANGGAL : 31 DESEMBER 2010

**PETA BATAS  
 DESA GADING JAYA  
 KEC. SUNGAI MENANG  
 KAB. OGAN KOMERING ILIR**



SKALA 1 : 25000

Proyeksi : Transverse Mercator (TM)  
 Sistem Grid : Grid Geografis dan Grid UTM  
 Datum : World Geodetic System (WGS) 1984  
 Sumber Data : 1. Peta RT BAKOSURTANAL 1 : 50.000  
 2. Citra Landsat 2008  
 3. Peta Desa Gading Jaya  
 4. Penetapan Batas Desa Gading Jaya tahun 2010

**LEGENDA :**

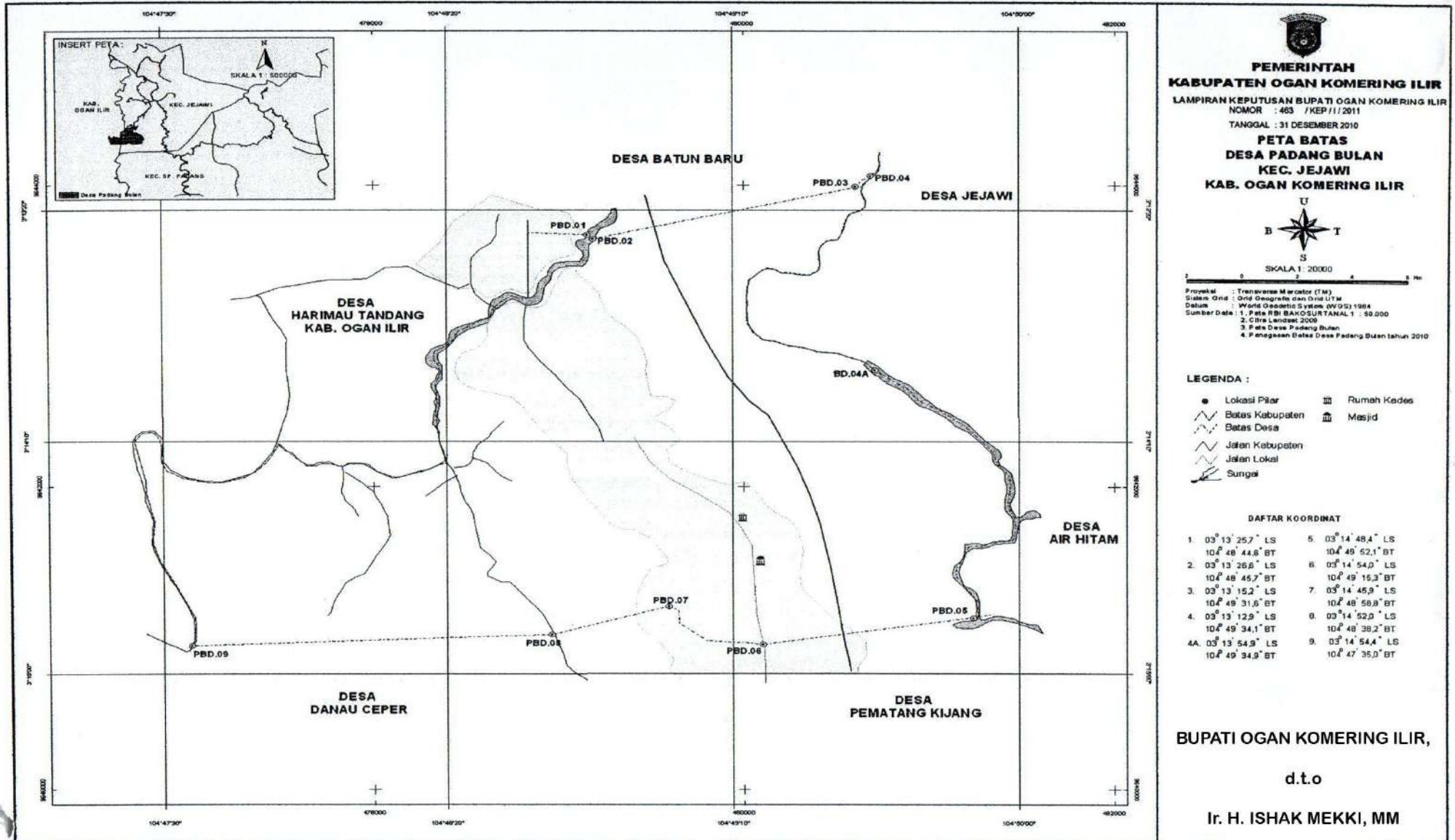
|                      |                    |
|----------------------|--------------------|
| ● Lokasi Pilar Batas | 1. Balai Desa      |
| --- Batas Desa       | 2. Kantor Koperasi |
| --- Jalan Lain       | 3. Kantor Desa     |
| --- Sungai           | 4. Masjid          |
|                      | 5. Kantor PNPM     |
|                      | 6. Poskesdes       |
|                      | 7. Sekolah SD      |

**DAFTAR KOORDINAT**

|                                          |                                           |
|------------------------------------------|-------------------------------------------|
| 1. 03° 57' 59,4" LS<br>105° 37' 54,3" BT | 6. 04° 00' 31,2" LS<br>105° 39' 44,1" BT  |
| 2. 03° 58' 51,7" LS<br>105° 38' 32,8" BT | 7. 03° 59' 39,1" LS<br>105° 40' 53,2" BT  |
| 3. 03° 58' 53,9" LS<br>105° 38' 34,4" BT | 8. 03° 58' 02,7" LS<br>105° 39' 42,6" BT  |
| 4. 03° 59' 08,4" LS<br>105° 38' 44,8" BT | 9. 03° 58' 00,1" LS<br>105° 39' 02,4" BT  |
| 5. 04° 00' 00,1" LS<br>105° 39' 21,3" BT | 10. 03° 57' 08,9" LS<br>105° 39' 02,4" BT |

**BUPATI OGAN KOMERING ILIR,**  
 d.t.o  
**Ir. H. ISHAK MEKKI, MM**

LAMPIRAN II : PERATURAN DAERAH KABUPATEN OGAN KOMERING ILIR  
 NOMOR : 13 TAHUN 2011  
 TANGGAL : 30 DESEMBER 2011



**PEMERINTAH  
 KABUPATEN OGAN KOMERING ILIR**

LAMPIRAN KEPUTUSAN BUPATI OGAN KOMERING ILIR  
 NOMOR : 463 /KEP/11/2011  
 TANGGAL : 31 DESEMBER 2010

**PETA BATAS  
 DESA PADANG BULAN  
 KEC. JEJAWI  
 KAB. OGAN KOMERING ILIR**

U  
 B     T  
 S

SKALA 1 : 20000

Proyeksi : Transverse Mercator (TM)  
 Sistem Grid : Grid Geografis dan Grid UTM  
 Datum : World Geodetic System (WGS) 1984  
 Sumber Data : 1. Peta RBI BAKOSURTANAL 1 : 50.000  
 2. Citra Landsat 2009  
 3. Peta Desa Padang Bulan  
 4. Penegasan Batas Desa Padang Bulan tahun 2010

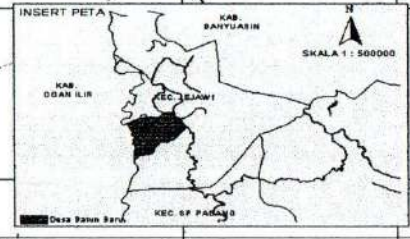
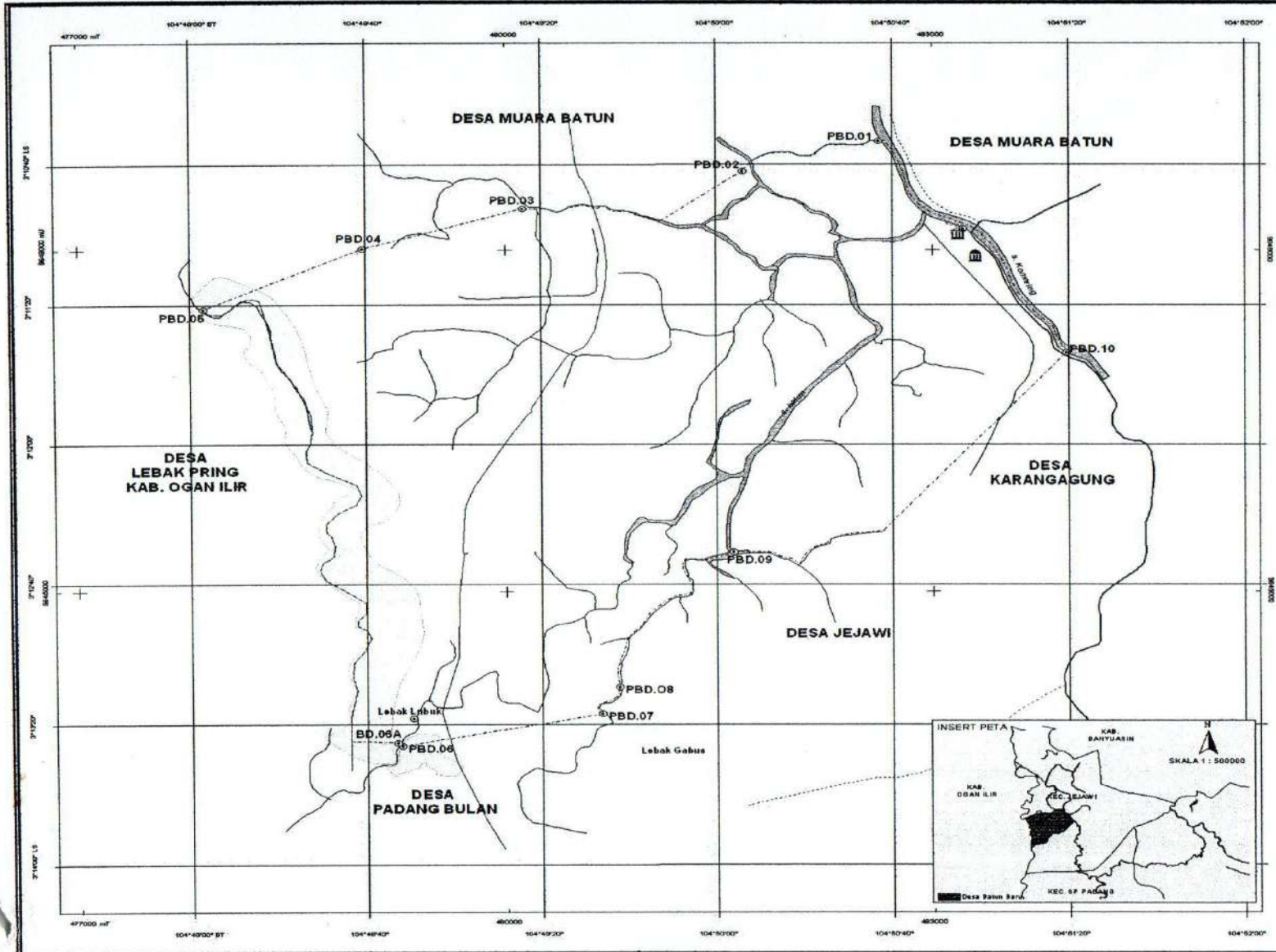
- LEGENDA :**
- Lokasi Pilar
  - ▭ Rumah Kades
  - ▭ Masjid
  - ▭ Batas Kabupaten
  - ▭ Batas Desa
  - ▭ Jalan Kabupaten
  - ▭ Jalan Lokal
  - ▭ Sungai

**DAFTAR KOORDINAT**

|                      |                     |
|----------------------|---------------------|
| 1. 03° 13' 25,7" LS  | 5. 03° 14' 48,4" LS |
| 10° 48' 44,6" BT     | 10° 49' 52,1" BT    |
| 2. 03° 13' 26,6" LS  | 6. 03° 14' 54,0" LS |
| 10° 48' 45,7" BT     | 10° 49' 16,3" BT    |
| 3. 03° 13' 15,2" LS  | 7. 03° 14' 45,9" LS |
| 10° 48' 31,6" BT     | 10° 48' 58,8" BT    |
| 4. 03° 13' 12,9" LS  | 8. 03° 14' 52,0" LS |
| 10° 49' 34,1" BT     | 10° 48' 39,2" BT    |
| 4A. 03° 13' 54,9" LS | 9. 03° 14' 54,4" LS |
| 10° 49' 34,9" BT     | 10° 47' 35,0" BT    |

**BUPATI OGAN KOMERING ILIR,**  
 d.t.o  
**Ir. H. ISHAK MEKKI, MM**

LAMPIRAN II : PERATURAN DAERAH KABUPATEN OGAN KOMERING ILIR  
 NOMOR : 13 TAHUN 2011  
 TANGGAL : 30 DESEMBER 2011



**PEMERINTAH  
 KABUPATEN OGAN KOMERING ILIR**

LAMPIRAN KEPUTUSAN BUPATI OGAN KOMERING ILIR  
 NOMOR : 482 / KEP/11/2011  
 TANGGAL : 31 DESEMBER 2010

**PETA BATAS  
 DESA BATUN BARU  
 KEC. JEJAWI  
 KAB. OGAN KOMERING ILIR**

U  
 B T  
 S

SKALA 1 : 30000

Proyeksi : Transverse Mercator (TM)  
 Sistem Grid : UTM  
 Datum : World Geodetic System (WGS) 1994  
 Sumber Data : 1. Peta R/S BAKOSURTANAL 1 : 50.000  
 2. Citra Landsat 2009  
 3. Peta Desa Batu Baru  
 4. Pengukuran Batas Desa Batu Baru tahun 2010

- LEGENDA :**
- Lokasi Pilar
  - ▭ Rumah Kades
  - Batas Desa
  - Jalan Propinsi
  - Jalan kabupaten
  - ~ Sungai
  - ⊕ Masjid

**DAFTAR KOORDINAT**

|                     |                      |
|---------------------|----------------------|
| 1. 03° 10' 33,5" LS | 6A. 03° 13' 25,7" LS |
| 10° 48' 50" BT      | 10° 48' 44,6" BT     |
| 2. 03° 10' 42,2" LS | 7. 03° 13' 15,2" LS  |
| 10° 48' 50" BT      | 10° 49' 31,8" BT     |
| 3. 03° 10' 52,8" LS | 8. 03° 13' 12,9" LS  |
| 10° 48' 13,8" BT    | 10° 49' 34,1" BT     |
| 4. 03° 11' 04,4" LS | 9. 03° 12' 31,2" LS  |
| 10° 48' 37,1" BT    | 10° 50' 01,5" BT     |
| 5. 03° 11' 21,5" LS | 10. 03° 11' 34,1" LS |
| 10° 48' 00,9" BT    | 10° 51' 17,3" BT     |
| 6. 03° 13' 26,5" LS |                      |
| 10° 48' 45,7" BT    |                      |

**BUPATI OGAN KOMERING ILIR,**  
 d.t.o  
**Ir. H. ISHAK MEKKI, MM**